

Утверждено:
Приказом Минэнерго России
от «__» _____ 201_ г. № _____

**ЗАКРЫТОЕ АКЦИОНЕРНОЕ ОБЩЕСТВО
«ПРОЕКТНЕФТЕГАЗ»**

Свидетельство № ИП-191-740 от 16 мая 2013 г.
Заказчик – ООО «Газпром инвест»

ДОКУМЕНТАЦИЯ ПО ПЛАНИРОВКЕ ТЕРРИТОРИИ

**Реконструкция МГ «Кохтла-Ярве–Ленинград»,
1 и 2 нитки**

Проект межевания территории

Том 7

Материалы по обоснованию проекта межевания территории

Утверждено:
Приказом Минэнерго России
от «__» _____ 201_ г. № _____

**ЗАКРЫТОЕ АКЦИОНЕРНОЕ ОБЩЕСТВО
«ПРОЕКТНЕФТЕГАЗ»**

Свидетельство № ИП-191-740 от 16 мая 2013 г.
Заказчик – ООО «Газпром инвест»

ДОКУМЕНТАЦИЯ ПО ПЛАНИРОВКЕ ТЕРРИТОРИИ

**Реконструкция МГ «Кохтла-Ярве–Ленинград»,
1 и 2 нитки**

Проект межевания территории

Том 7

Материалы по обоснованию проекта межевания территории

Исполнительный директор

Главный инженер проекта



Н.Ф. Мартынова




В.Е. Конопелько

2017

| | |
|---------------|--|
| Взам. № подл. | |
| Подп. И. дата | |
| Инв. № подл. | |

СОСТАВ ПРОЕКТНОЙ ДОКУМЕНТАЦИИ

| Номер тома | Обозначение | Наименование | Примечание |
|------------|-----------------------------|---|------------|
| Том 1 | 477/021-523/42-2011.01-ППТ1 | Основная часть проекта планировки территории. Положение о размещении объекта трубопроводного транспорта | |
| Том 2 | 477/021-523/42-2011.01-ППТ2 | Основная часть проекта планировки территории. Графическая часть | |
| Том 3 | 477/021-523/42-2011.01-ППТ3 | Материалы по обоснованию проекта планировки территории. Текстовая часть | |
| Том 4 | 477/021-523/42-2011.01-ППТ4 | Материалы по обоснованию проекта планировки территории. Графическая часть | |
| Том 5 | 477/021-523/42-2011.01-ПМТ1 | Основная часть проекта межевания территории. Текстовая часть | |
| Том 6 | 477/021-523/42-2011.01-ПМТ2 | Основная часть проекта межевания территории. Графическая часть | |
| Том 7 | 477/021-523/42-2011.01-ПМТ3 | Материалы по обоснованию проекта межевания территории | |





| | | | | | | | | | | | |
|--------------|--------------|------------|--------|------------|-------|---|-------|---|--------|------|--------|
| Взам. инв. № | Подл. и дата | | | | | | | | | | |
| | | | | | | | | 477/021-523/42-2011.01-ПМТ3.СП | | | |
| Инв. № подл. | | Изм. | Кодуч. | Лист | № док | Подпись | Дата | Состав проекта | Стадия | Лист | Листов |
| | | ГИП | | Конопелько | |  | 05.17 | | | 1 | 1 |
| | | Разработал | | Шляхова | |  | 05.17 | | | | |
| | | Н.контроль | | Николаева | |  | 05.17 | | | | |
| | | | | | | | | ЗАО «Проект нефтегаз Санкт-Петербург, 2017 г. | | | |

Ведомость чертежей материалов по обоснованию проекта межевания территории

| Лист | Наименование | Примечание |
|----------|--|-----------------|
| 1 | Ведомость чертежей материалов по обоснованию проекта межевания территории | |
| 2.1-2.11 | Материалы по обоснованию проекта межевания территории. Кингисеппский район. М 1:5000 | СК 63(2) |
| 3 | Материалы по обоснованию проекта межевания территории. Кингисеппский район. М 1:5000 | МСК г.Кингисепп |
| 4.1-4.8 | Материалы по обоснованию проекта межевания территории. Волосовский район. М 1:5000 | СК 63(3) |
| 4.9-4.10 | Материалы по обоснованию проекта межевания территории. Волосовский район. М 1:5000 | СК 63(2) |
| 5.1-5.7 | Материалы по обоснованию проекта межевания территории. Гатчинский район. М 1:5000 | СК 64 |
| 6 | Материалы по обоснованию проекта межевания территории. Ломоносовский район. М 1:5000 | СК 63(3) |
| 7 | Материалы по обоснованию проекта межевания территории. Сланцевский район. М 1:500 | СК 47(1) |

477/021-523/42-2011.01-ПМТЗ

**Реконструкция МГ "Кохтла-Ярве-Ленинград",
1 и 2 нитки**

| Изм. | Кодуч | Лист | №док | Подпись | Дата | Стадия | Лист | Листов |
|-------------|-----------|------|------|---|-------|----------|----------|-----------|
| | | | | | | П | 1 | 32 |
| Нач. отдела | Матвейчук | | |  | 05.07 | | | |
| Разработал | Шляхова | | |  | 05.07 | | | |
| Проверил | Матвейчук | | |  | 05.07 | | | |
| Н.контроль | Николаева | | |  | 05.07 | | | |

Материалы по обоснованию проекта межевания территории

Ведомость чертежей материалов по обоснованию проекта межевания территории

ЗАО «Проект НефтеГаз»
Санкт-Петербург, 2017 г.

Взам. № подл.
Подл. и дата
Инв. № подл.

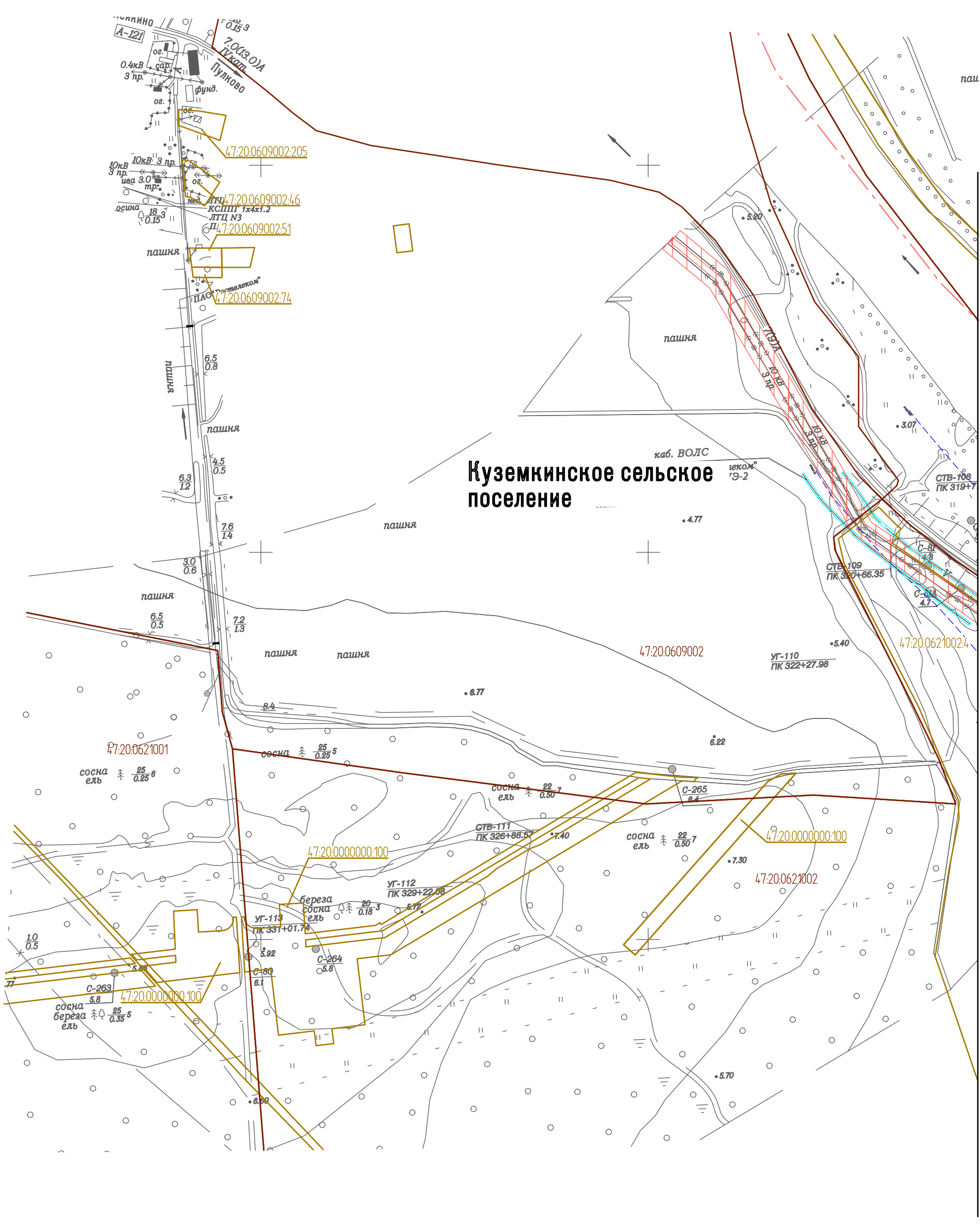
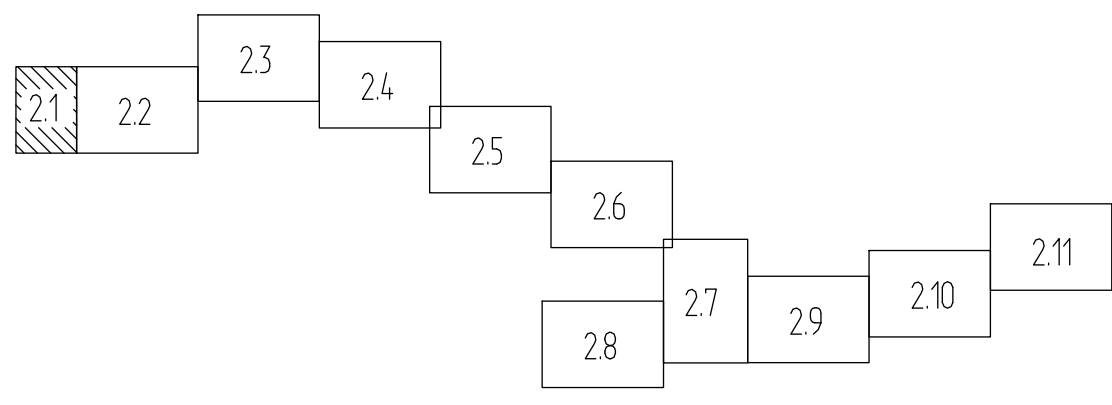


Схема расположения листов

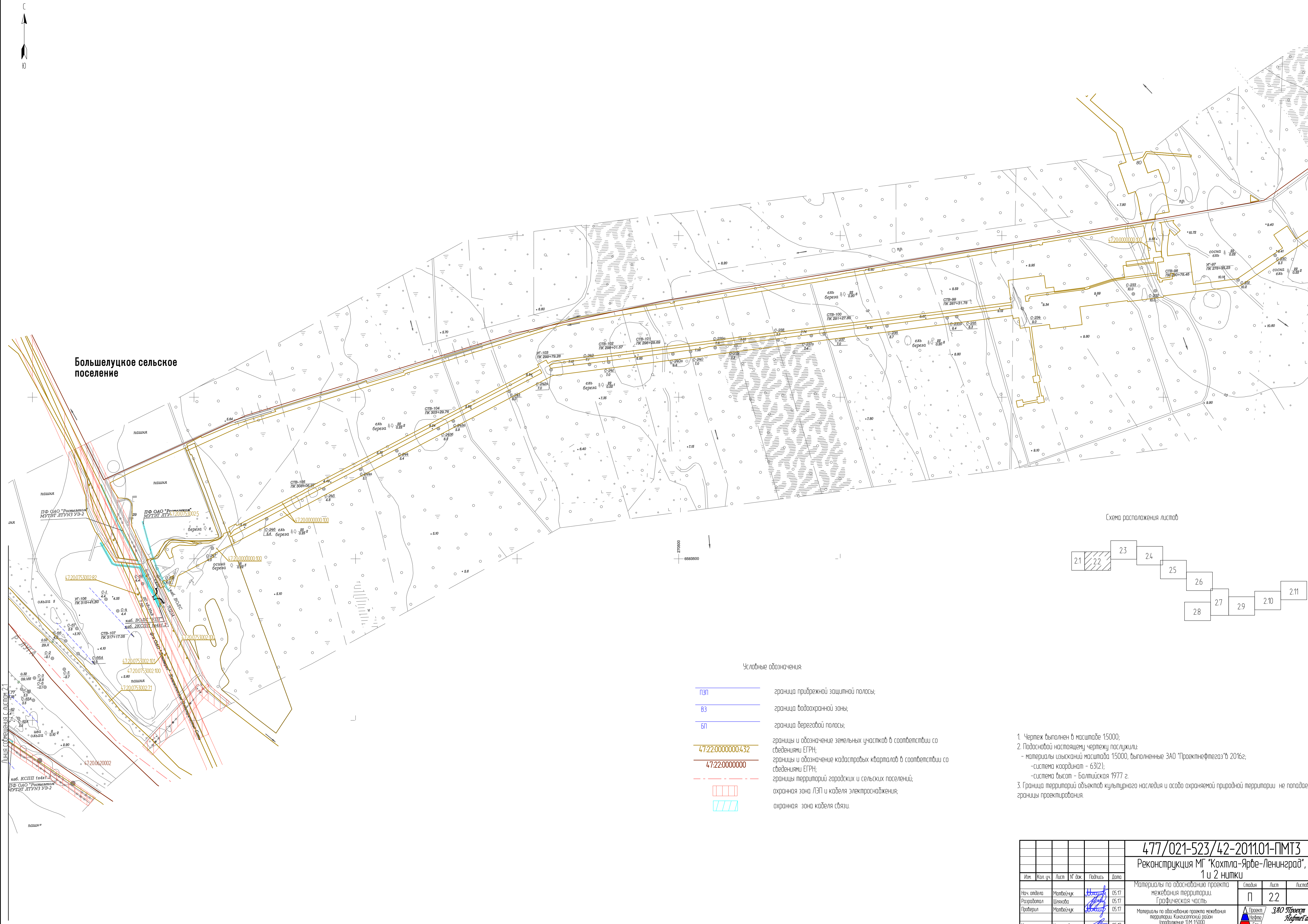


Условные обозначения:

- ПЗП граница прибрежной защитной полосы;
- ВЗ граница водоохранной зоны;
- БП граница береговой полосы;
- 47:22:0000000:432 границы и обозначение земельных участков в соответствии со сведениями ЕГРН;
- 47:22:0000000 границы и обозначение кадастровых кварталов в соответствии со сведениями ЕГРН;
- границы территорий городских и сельских поселений;
- охранная зона ЛЭП и кабеля электроснабжения;
- охранная зона кабеля связи.

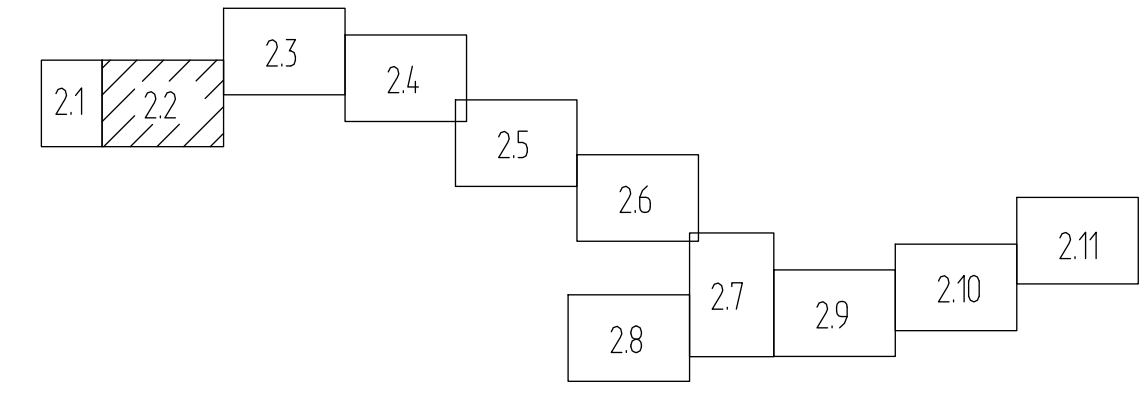
1. Чертеж выполнен в масштабе 1:5000;
2. Подосновой настоящему чертежу послужили:
 - материалы изысканий масштаба 1:5000, выполненные ЗАО "Проектнефтегаз" в 2016г;
 - система координат - 63(2);
 - система высот - Балтийская 1977 г.
3. Граница территорий объектов культурного наследия и особо охраняемой природной территории не попадает в границы проектирования.

| | | | | |
|--|-----------|--|--------|--------------------|
| 477/021-523/42-2011.01-ПМТЗ | | | | |
| Реконструкция МГ "Кохтла-Ярве-Ленинград", 1 и 2 нитки | | | | |
| Изн. | Кол.уч. | Лист | № док. | Подпись |
| Нач. отдела | Матвейчук | | | <i>[Signature]</i> |
| Разработал | Шляхова | | | <i>[Signature]</i> |
| Проверил | Матвейчук | | | <i>[Signature]</i> |
| Н. контр. | Николаева | | | <i>[Signature]</i> |
| | | 477/021-523/42-2011.01-ПМТЗ | | |
| | | Реконструкция МГ "Кохтла-Ярве-Ленинград", 1 и 2 нитки | | |
| Материалы по обоснованию проекта межевания территории. Графическая часть | | Стадия | Лист | Листов |
| | | П | 2.1 | |
| Материалы по обоснованию проекта межевания территории. Кингисеппский район (начало). М 15000 | | ЗАО Проект НефтеГаз Санкт-Петербург, 2017 г. | | |











Большелуцкое сельское поселение

Схема расположения листов



Условные обозначения:

-  ПЗП граница прибрежной защитной полосы;
-  ВЗ граница водоохранной зоны;
-  БП граница береговой полосы;
-  47:22:0000000.432 границы и обозначение земельных участков в соответствии со сведениями ЕГРН;
-  47:22:0000000 границы и обозначение кадастровых кварталов в соответствии со сведениями ЕГРН;
-  границы территорий городских и сельских поселений;
-  охранная зона ЛЭП и кабеля электроснабжения;
-  охранная зона кабеля связи.

1. Чертеж выполнен в масштабе 1:5000;
2. Подосновой настоящему чертежу послужили:
 - материалы изысканий масштаба 1:5000, выполненные ЗАО "Проектнефтегаз" в 2016г;
 - система координат - 63(2);
 - система высот - Балтийская 1977 г.
3. Границы территорий объектов культурного наследия и особо охраняемой природной территории не попадают в границы проектирования.

| | |
|-----------------------------|--|
| Создатель: | |
| Исполнитель: | |
| Проверил: | |
| Инженер: | |
| Архитектор: | |
| Конструктор: | |
| М.П. № подл. Подпись и дата | |
| Взам. инж. № | |

| | | | | | | | | | |
|-------------|---------|-----------|--------|---|-------|--|-------|------|--------|
| | | | | 477/021-523/42-2011.01-ПМТЗ | | | | | |
| | | | | Реконструкция МГ "Кохтла-Ярве-Ленинград", 1 и 2 нитки | | | | | |
| Изм. | Кол.уч. | Лист | № док. | Подпись | Дата | Материалы по обоснованию проекта межевания территории. Графическая часть | Склад | Лист | Листов |
| Нач. отдела | | Матвеев | |  | 05.17 | | П | 2.2 | |
| Разработал | | Шляхова | |  | 05.17 | | | | |
| Проверил | | Матвеев | |  | 05.17 | Материалы по обоснованию проекта межевания территории. Концевая часть районного приложения 1:15000 | | | |
| Н.контр. | | Николаева | |  | 05.17 | | | | |

ЗАО "Проектнефтегаз"
 Санкт-Петербург, 2017 г.
 Формат А1

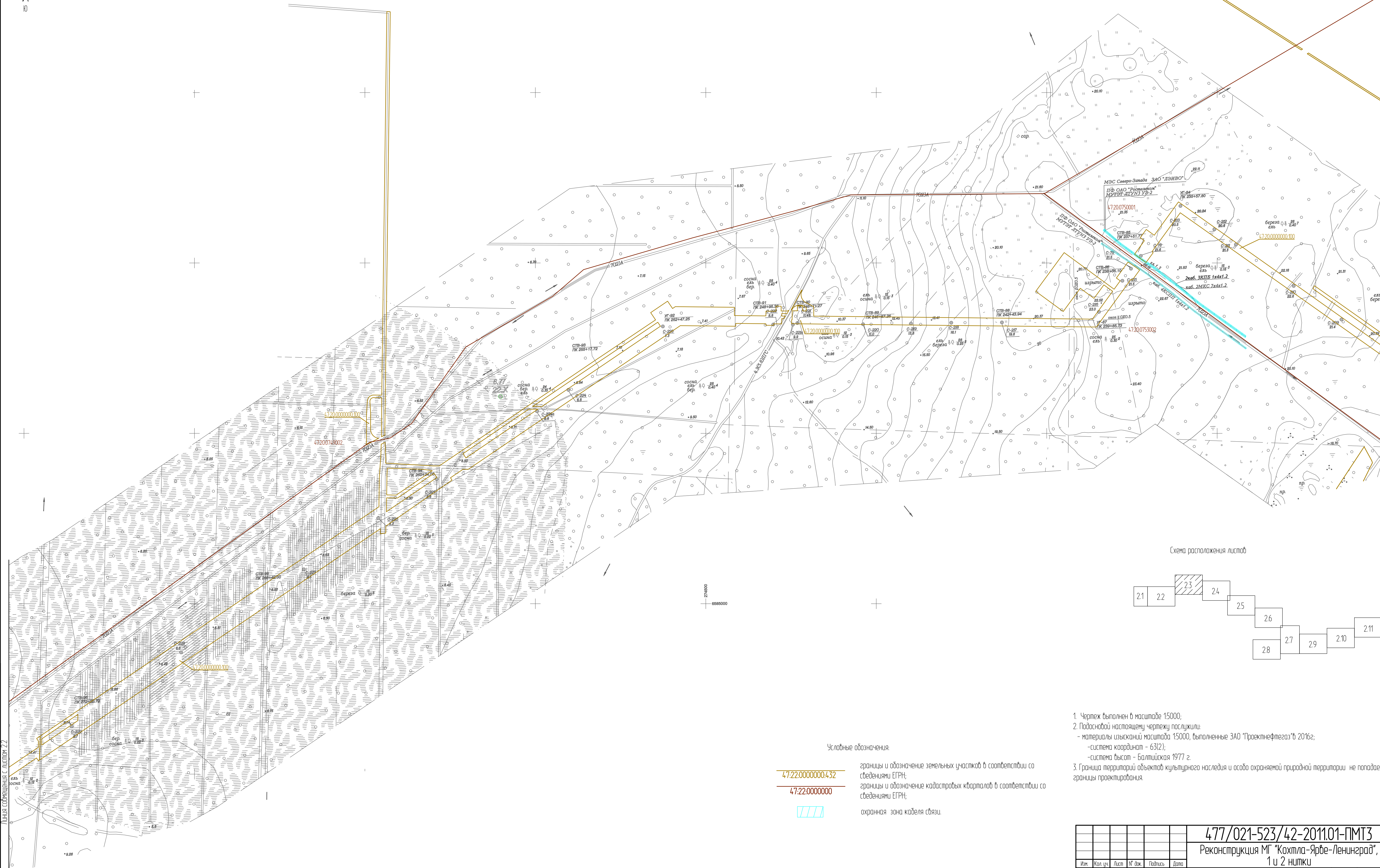
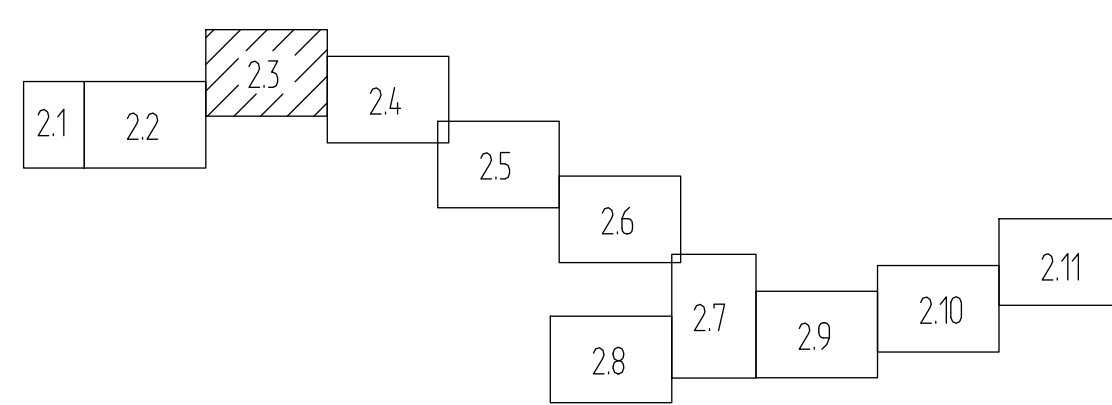





Схема расположения листов



Условные обозначения:

-  границы и обозначение земельных участков в соответствии со сведениями ЕГРН;
-  границы и обозначение кадастровых кварталов в соответствии со сведениями ЕГРН;
-  охранная зона кабеля связи.

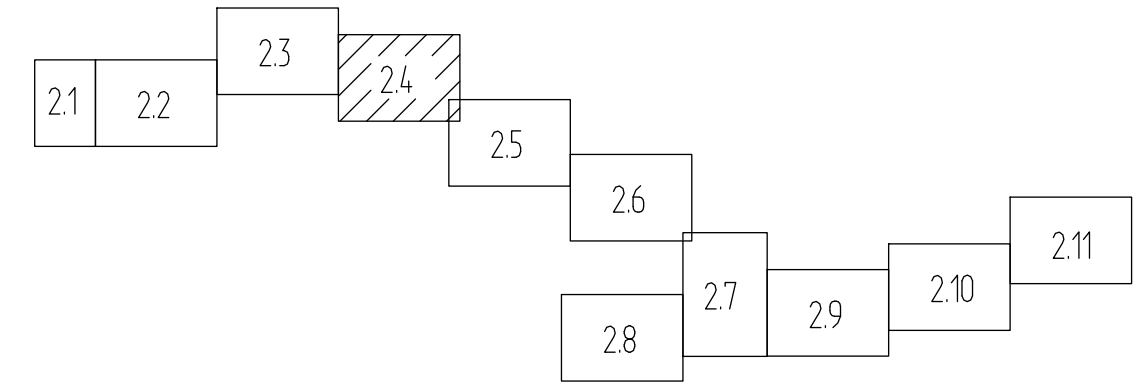
1. Чертеж выполнен в масштабе 1:5000;
2. Подосновой настоящему чертежу послужили:
 - материалы изысканий масштаба 1:5000, выполненные ЗАО "Проектнефтегаз" в 2016г;
 - система координат - 6312);
 - система высот - Балтийская 1977 г.
3. Граница территорий объектов культурного наследия и особо охраняемой природной территории не попадает в границы проектирования.

| |
|------------------------------|
| Согласован: |
| И.Ф.И. подл. |
| Подпись и дата |
| Взам. инж. № |
| Листья сближения с листом 22 |

| | | | | | |
|--|-----------|------|--------|---|--------|
| 477/021-523/42-2011.01-ПМТЗ | | | | | |
| Реконструкция МГ "Кохтла-Ярве-Ленинград", 1 и 2 нитки | | | | | |
| Изм. | Код.уч. | Лист | № док. | Подпись | Дата |
| Нач. отдела | Матвеевчк | | |  | 05.17 |
| Разработал | Шляхоба | | |  | 05.17 |
| Проверил | Матвеевчк | | |  | 05.17 |
| Н. контр. | Николаева | | | | 05.17 |
| Материалы по обоснованию проекта межевания территории. Графическая часть | | | | Лист | Листов |
| Материалы по обоснованию проекта межевания территории. Концевитский район. Гробиление 2:1. М 15000 | | | | П | 23 |
| Проект | | | | | |
| ЗАО "Проектнефтегаз" | | | | Формат А1 | |
| Самара-Тверь: 2017 г. | | | | | |



Схема расположения листов



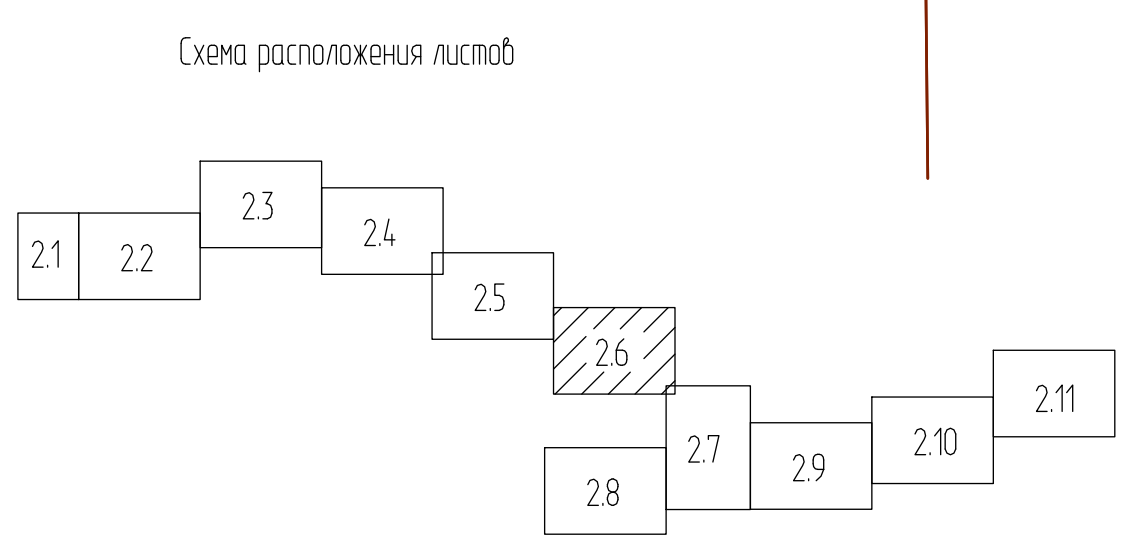
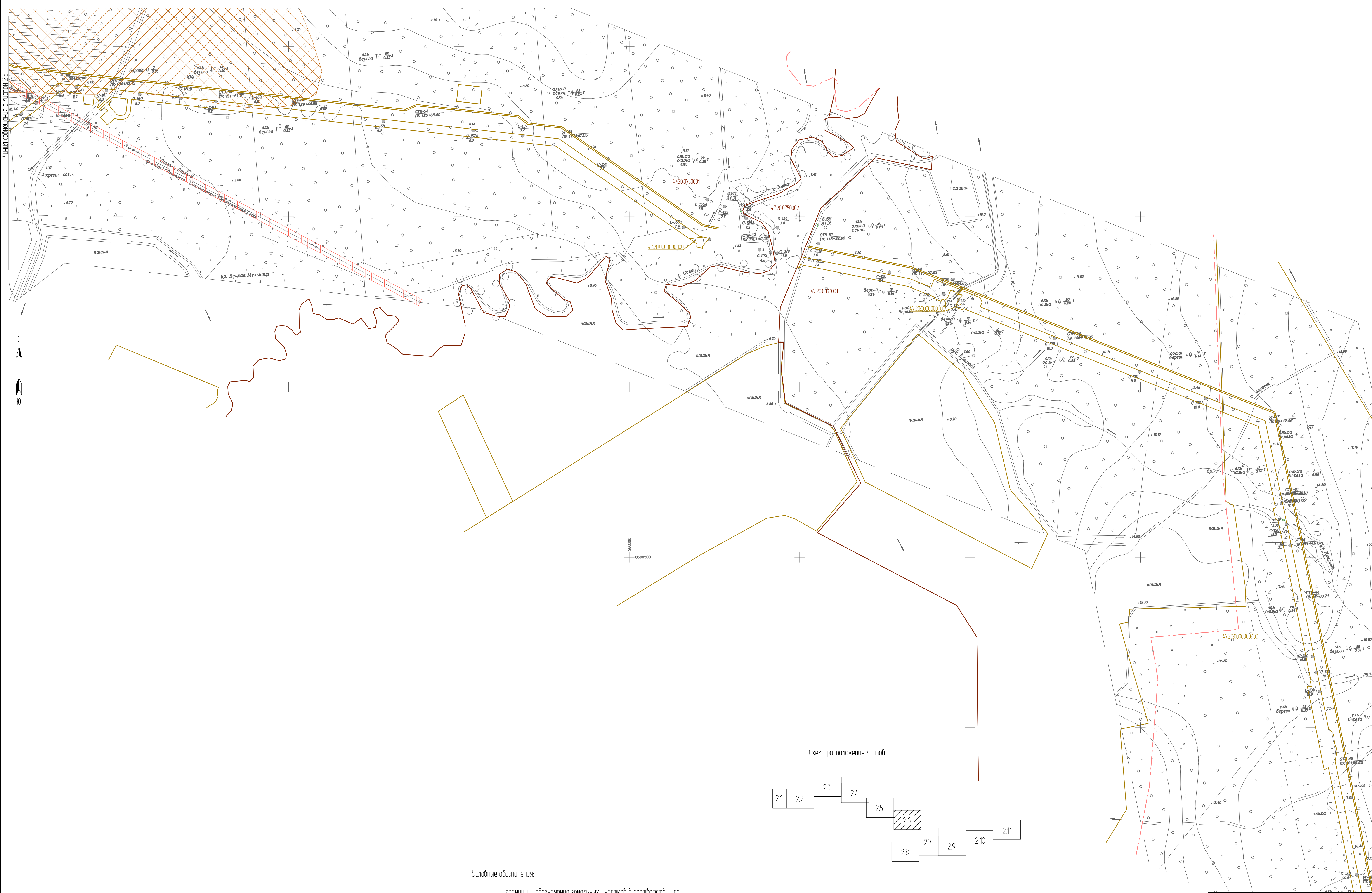
Условные обозначения:

- 47:22:0000000:432 границы и обозначение земельных участков в соответствии со сведениями ЕГРН;
- 47:22:0000000 границы и обозначение кадастровых кварталов в соответствии со сведениями ЕГРН;
- зона месторождений полезных ископаемых;
- охранная зона ЛЭП и кабеля электроснабжения.

1. Чертеж выполнен в масштабе 1:5000;
2. Подосновой настоящему чертежу послужили:
 - материалы изысканий масштаба 1:5000, выполненные ЗАО "Проектнефтегаз" в 2016г;
 - система координат - 63(2);
 - система высот - Балтийская 1977 г.
3. Граница территорий объектов культурного наследия и особо охраняемой природной территории не попадает в границы проектирования.

| | |
|----------------|--|
| Составитель: | |
| Инж. № подл. | |
| Подпись и дата | |
| Взам. инж. № | |

| | | | | | |
|---|-----------|------|--------|--------------------|--------|
| 477/021-523/42-2011.01-ПМТЗ | | | | | |
| Реконструкция МГ "Кохтла-Ярве-Ленинград", 1 и 2 нитки | | | | | |
| Изм. | Кол. уч. | Лист | № док. | Подпись | Дата |
| Нач. отдела | Матвеев | | | <i>[Signature]</i> | 05.17 |
| Разработал | Шляхова | | | <i>[Signature]</i> | 05.17 |
| Проверил | Матвеев | | | <i>[Signature]</i> | 05.17 |
| Н. контр. | Николаева | | | <i>[Signature]</i> | 05.17 |
| Материалы по обоснованию проекта межевания территории. | | | | | Склад |
| Материалы по обоснованию проекта межевания территории. Концевитский район (продолжение 3). М 1:5000 | | | | | Лист |
| | | | | | Листов |
| | | | | | П |
| | | | | | 24 |
| | | | | | |
| Формат А1 | | | | | |



Условные обозначения:

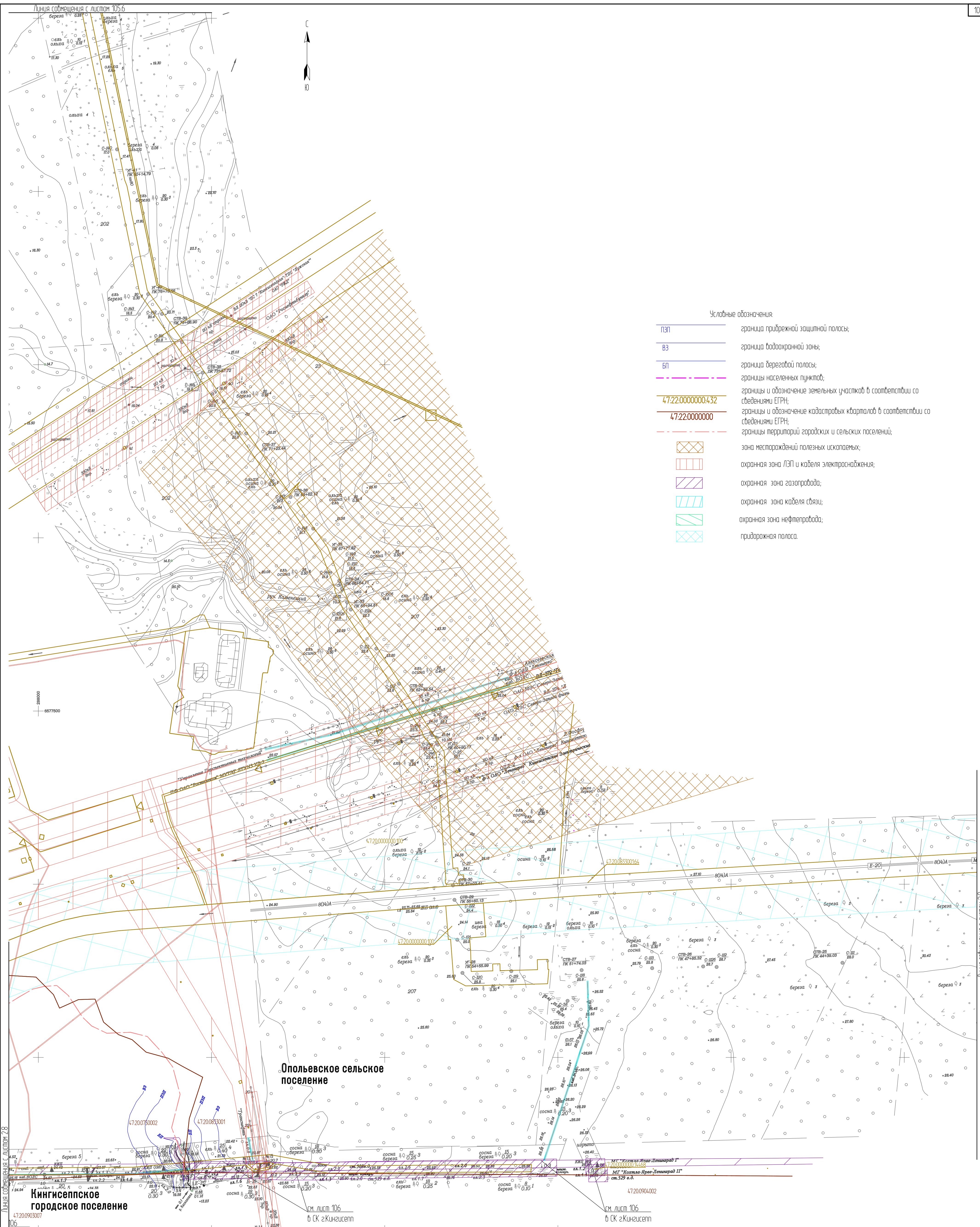
- 47:22:0000000:432 границы и обозначение земельных участков в соответствии со сведениями ЕГРН;
- 47:22:0000000 границы и обозначение кадастровых кварталов в соответствии со сведениями ЕГРН;
- границы территорий городских и сельских поселений;
- зона месторождений полезных ископаемых;
- охранная зона ЛЭП и кабеля электроснабжения.

1. Чертеж выполнен в масштабе 1:5000;
2. Подосновой настоящему чертежу послужили:
 - материалы изысканий масштаба 1:5000, выполненные ЗАО "Проектнефтегаз" в 2016г;
 - система координат - 63(2);
 - система высот - Балтийская 1977 г.
3. Границы территорий объектов культурного наследия и особо охраняемой природной территории не попадают в границы проектирования.

Линия соприкосновения с листом 2/1

М.Ф. № подл. Подпись и дата. Взам. №.

| | | | | | | | | | |
|-----------|----------|------------|--------|--------------------|--|---|-------|------|--------|
| | | | | | 477/021-523/42-2011.01-ПМТЗ | | | | |
| | | | | | Реконструкция МГ "Кохтла-Ярве-Ленинград", 1 и 2 нпкту | | | | |
| Изм. | Код. уз. | Лист | № док. | Подпись | Дата | Материалы по обоснованию проекта межевания территории. Графическая часть | Склад | Лист | Листов |
| | | Матбеснч | | <i>[Signature]</i> | 05.17 | Материалы по обоснованию проекта межевания территории. Концевитский район. Уровнение 51. М 1:5000 | П | 2.6 | |
| | | Разработал | | <i>[Signature]</i> | 05.17 | | | | |
| | | Проверил | | <i>[Signature]</i> | 05.17 | | | | |
| И. контр. | | Николаева | | <i>[Signature]</i> | 05.17 | | | | |

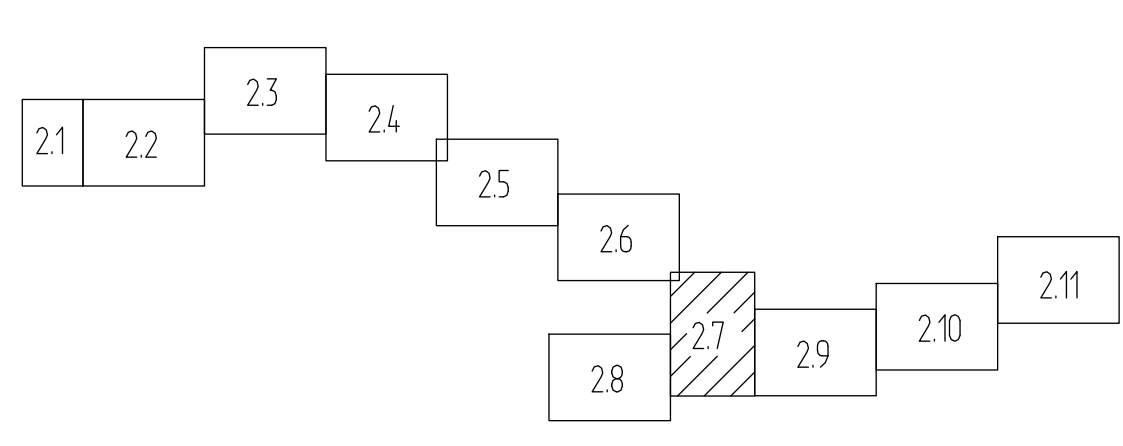


Условные обозначения:

- ПЗП граница прибрежной защитной полосы;
- ВЗ граница водоохранной зоны;
- БП граница береговой полосы;
- границы населенных пунктов;
- границы и обозначение земельных участков в соответствии со сведениями ЕГРН;
- границы и обозначение кадастровых кварталов в соответствии со сведениями ЕГРН;
- границы территорий городских и сельских поселений;
- зона месторождений полезных ископаемых;
- охранная зона ЛЭП и кабеля электроснабжения;
- охранная зона газопровода;
- охранная зона кабеля связи;
- охранная зона нефтепровода;
- придорожная полоса.

1. Чертеж выполнен в масштабе 1:5000;
2. Подосновой настоящему чертежу послужили:
 - материалы изысканий масштаба 1:5000, выполненные ЗАО "Проектнефтегаз" в 2016г;
 - система координат - 63(2);
 - система высот - Балтийская 1977 г.
3. Границы территорий объектов культурного наследия и особо охраняемой природной территории не попадают в границы проектирования.

Схема расположения листов



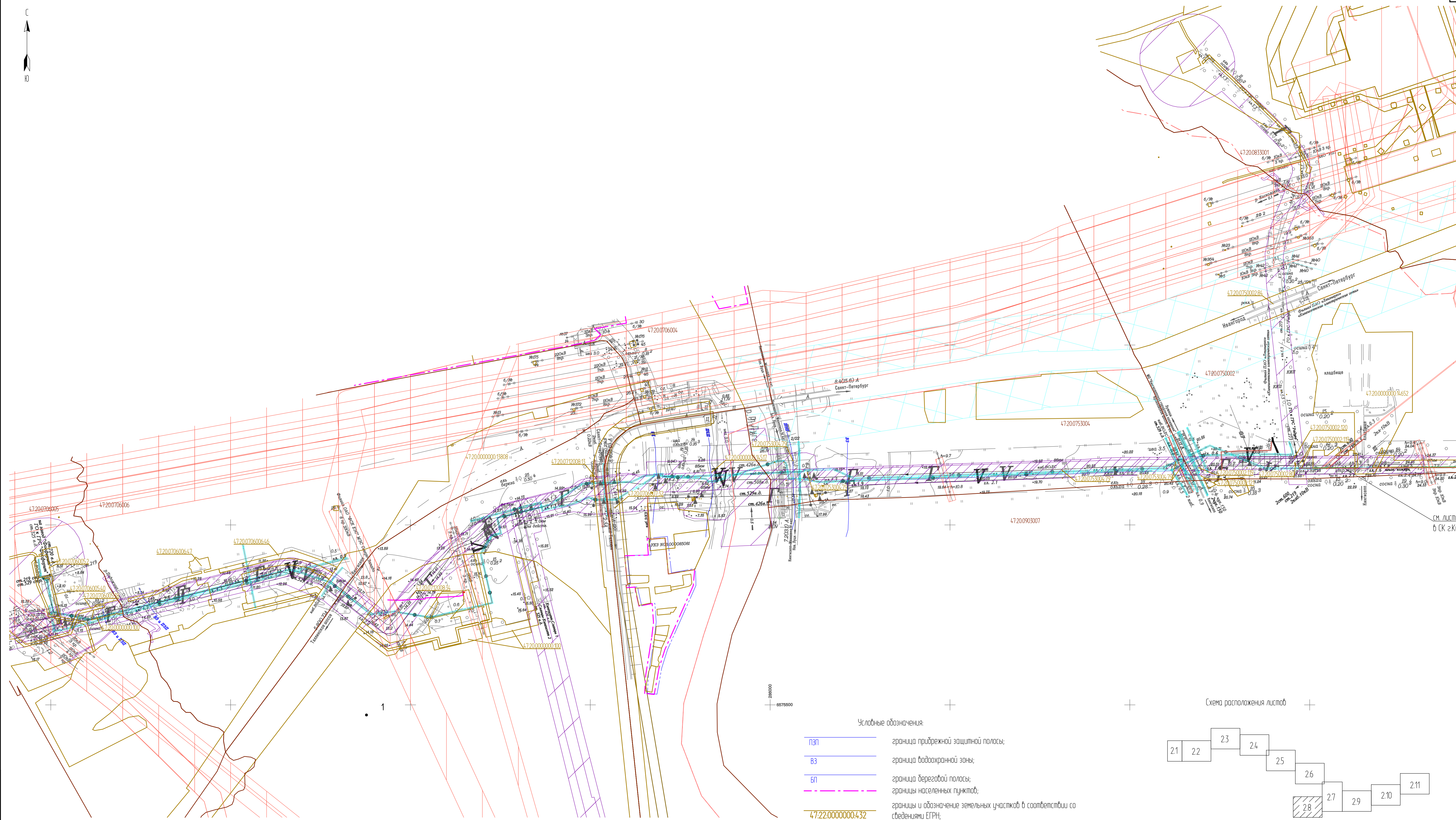
| | | | | | | | | |
|-------------|-----------|--------|--------|---------|--|--|------|---------|
| | | | | | 477/021-523/42-2011.01-ПМТЗ | | | |
| | | | | | Реконструкция МГ "Кохтла-Ярве-Ленинград", 1 и 2 нитки | | | |
| Изм. | Кол.уч. | Лист | № док. | Подпись | Дата | Студия | Лист | Листов |
| Нач. отдела | Матвеевич | Иванов | 05.17 | | | П | 2.7 | Автомат |
| Разработал | Шихова | Иванов | 05.17 | | | | | |
| Проверил | Матвеевич | Иванов | 05.17 | | | | | |
| Н.контр. | Николаева | Иванов | 05.17 | | | | | |
| | | | | | | Материалы по обоснованию проекта межевания территории. Графическая часть. Материалы по обоснованию проекта межевания территории. Канцелярский раздел. (продолжение 61. М 15000) | | |
| | | | | | | ЗАО Проект Нефтегаз Санкт-Петербург, 2017 г. | | |

Лист № 106
 Подпись и дата
 Взам. инв. №
 Складская

Линия соприкосновения с листом 29

Линия соприкосновения с листом 28

Линия соприкосновения с листом 106



Условные обозначения:







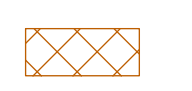
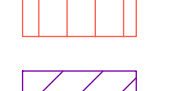
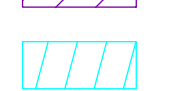
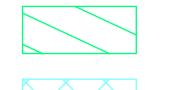
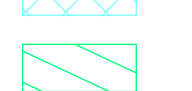
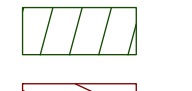


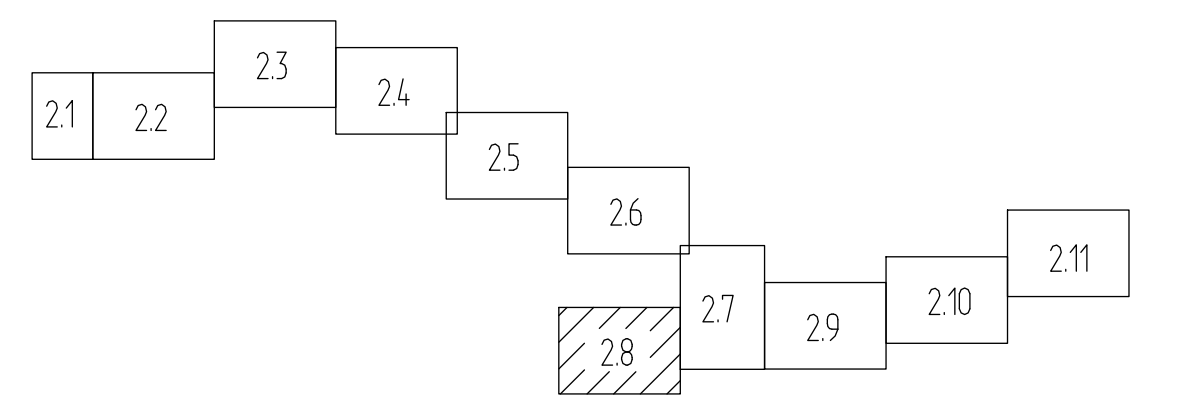
-  ПЗП граница прибрежной защитной полосы;
-  ВЗ граница водоохранной зоны;
-  БП граница береговой полосы;
-  границы и обозначение земельных участков в соответствии со сведениями ЕГРН;
-  границы и обозначение кадастровых кварталов в соответствии со сведениями ЕГРН;
-  границы территорий городских и сельских поселений;
-  зона месторождений полезных ископаемых;
-  охранная зона ЛЭП и кабеля электроснабжения;
-  охранная зона газопровода;
-  охранная зона кабеля связи;
-  охранная зона нефтепровода;
-  природоохранная полоса;
-  охранная зона нефтепровода;
-  охранная зона водопровода;
- охранная зона канализации.

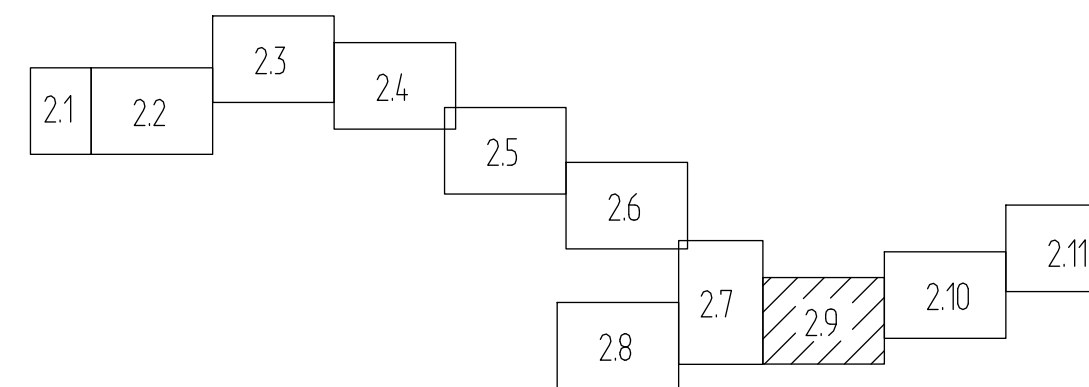
Схема расположения листов




1. Чертеж выполнен в масштабе 1:5000;
2. Подосновой настоящему чертежу послужили:
 - материалы изысканий масштаба 1:5000, выполненные ЗАО "Проектнефтегаз" в 2016г;
 - система координат - 63(2);
 - система высот - Балтийская 1977 г.
3. Граница территорий объектов культурного наследия и особо охраняемой природной территории не попадает в границы проектирования.

| | | | |
|--------------|---------|----------------|---------|
| Спецификация | | | |
| № п/п | № подл. | Подпись и дата | Взам. № |
| | | | |
| | | | |

| | | | | | | | | | |
|---|----------|------------|--------|--------------|-------|--|--------------|------|--------|
| 477/021-523/42-2011.01-ПМТЗ | | | | Спецификация | | | | | |
| Реконструкция МГ "Кохтла-Ярве-Ленинград", 1 и 2 нитки | | | | Лист 28 | | | | | |
| Изм. | Кол. уч. | Лист | № док. | Подпись | Дата | Материалы по обоснованию проекта межевания территории. Графическая часть | Спецификация | Лист | Листов |
| | | | | | | | | | |
| Нач. отдела | | Матвеевчук | | | 05.17 | Материалы по обоснованию проекта межевания территории. Канцелярский район (продолжение 7). М 15000 | | | |
| Разработал | | Шляхоба | | | 05.17 | | | | |
| Проверил | | Матвеевчук | | | 05.17 | | | | |
| Н. контр. | | Николаева | | | 05.17 | | | | |



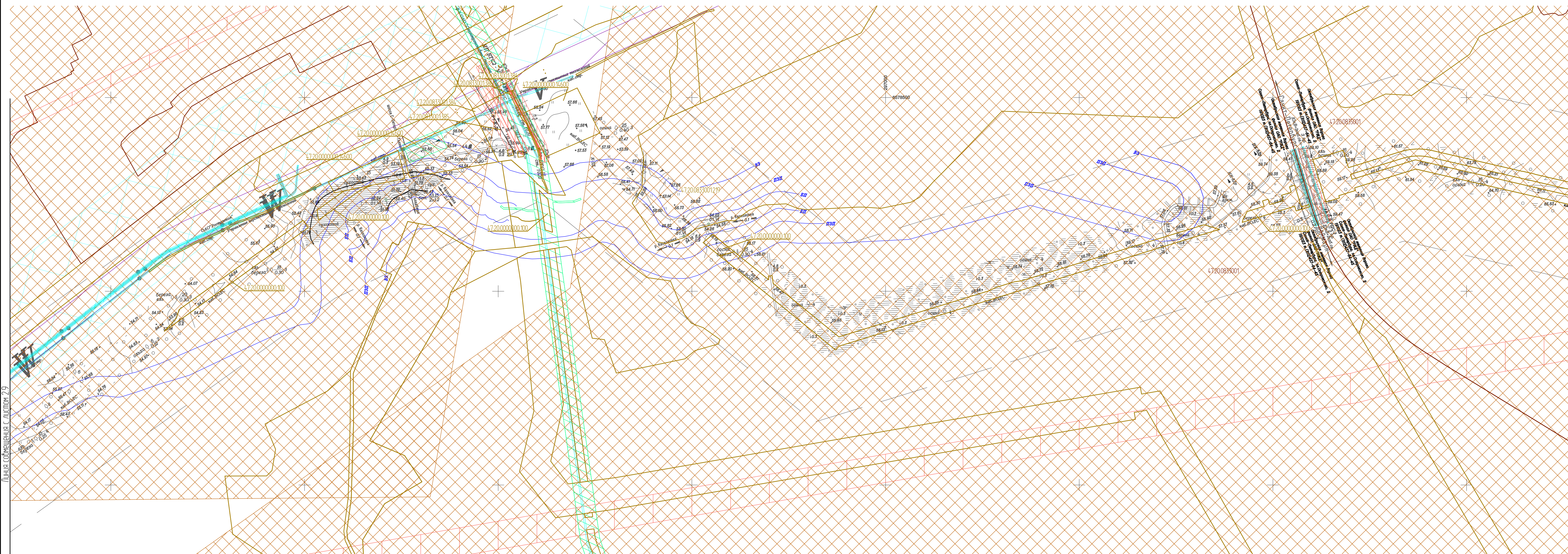
- ПЗП граница прибрежной защитной полосы;
- ВЗ граница водоохранной зоны;
- БП граница береговой полосы;
- 47.22.0000000.432 границы и обозначение земельных участков в соответствии со сведениями ЕГРН;
- 47.22.0000000 границы и обозначение кадастровых кварталов в соответствии со сведениями ЕГРН;
- границы территорий городских и сельских поселений;
- зона месторождений полезных ископаемых;
- охранная зона ЛЭП и кабеля электроснабжения;
- охранная зона газопровода;
- охранная зона кабеля связи;
- охранная зона нефтепровода;
- придорожная полоса.



1. Чертеж выполнен в масштабе 1:5000;
2. Подосновой настоящего чертежу послужили:
 - материалы изысканий масштаба 1:5000, выполненные ЗАО "Проектнефтегаз" в 2016г;
 - система координат - 63(2);
 - система высот - Балтийская 1977 г.
3. Границы территорий объектов культурного наследия и особо охраняемой природной территории не попадают в границы проектирования.

Лицевая сторона листа с листом 2.1
 Лицевая сторона листа с листом 2.10
 Лицевая сторона листа с листом 2.11
 Лицевая сторона листа с листом 2.12
 Лицевая сторона листа с листом 2.13
 Лицевая сторона листа с листом 2.14
 Лицевая сторона листа с листом 2.15
 Лицевая сторона листа с листом 2.16
 Лицевая сторона листа с листом 2.17
 Лицевая сторона листа с листом 2.18
 Лицевая сторона листа с листом 2.19
 Лицевая сторона листа с листом 2.20
 Лицевая сторона листа с листом 2.21
 Лицевая сторона листа с листом 2.22
 Лицевая сторона листа с листом 2.23
 Лицевая сторона листа с листом 2.24
 Лицевая сторона листа с листом 2.25
 Лицевая сторона листа с листом 2.26
 Лицевая сторона листа с листом 2.27
 Лицевая сторона листа с листом 2.28
 Лицевая сторона листа с листом 2.29
 Лицевая сторона листа с листом 2.30
 Лицевая сторона листа с листом 2.31
 Лицевая сторона листа с листом 2.32
 Лицевая сторона листа с листом 2.33
 Лицевая сторона листа с листом 2.34
 Лицевая сторона листа с листом 2.35
 Лицевая сторона листа с листом 2.36
 Лицевая сторона листа с листом 2.37
 Лицевая сторона листа с листом 2.38
 Лицевая сторона листа с листом 2.39
 Лицевая сторона листа с листом 2.40
 Лицевая сторона листа с листом 2.41
 Лицевая сторона листа с листом 2.42
 Лицевая сторона листа с листом 2.43
 Лицевая сторона листа с листом 2.44
 Лицевая сторона листа с листом 2.45
 Лицевая сторона листа с листом 2.46
 Лицевая сторона листа с листом 2.47
 Лицевая сторона листа с листом 2.48
 Лицевая сторона листа с листом 2.49
 Лицевая сторона листа с листом 2.50
 Лицевая сторона листа с листом 2.51
 Лицевая сторона листа с листом 2.52
 Лицевая сторона листа с листом 2.53
 Лицевая сторона листа с листом 2.54
 Лицевая сторона листа с листом 2.55
 Лицевая сторона листа с листом 2.56
 Лицевая сторона листа с листом 2.57
 Лицевая сторона листа с листом 2.58
 Лицевая сторона листа с листом 2.59
 Лицевая сторона листа с листом 2.60
 Лицевая сторона листа с листом 2.61
 Лицевая сторона листа с листом 2.62
 Лицевая сторона листа с листом 2.63
 Лицевая сторона листа с листом 2.64
 Лицевая сторона листа с листом 2.65
 Лицевая сторона листа с листом 2.66
 Лицевая сторона листа с листом 2.67
 Лицевая сторона листа с листом 2.68
 Лицевая сторона листа с листом 2.69
 Лицевая сторона листа с листом 2.70
 Лицевая сторона листа с листом 2.71
 Лицевая сторона листа с листом 2.72
 Лицевая сторона листа с листом 2.73
 Лицевая сторона листа с листом 2.74
 Лицевая сторона листа с листом 2.75
 Лицевая сторона листа с листом 2.76
 Лицевая сторона листа с листом 2.77
 Лицевая сторона листа с листом 2.78
 Лицевая сторона листа с листом 2.79
 Лицевая сторона листа с листом 2.80
 Лицевая сторона листа с листом 2.81
 Лицевая сторона листа с листом 2.82
 Лицевая сторона листа с листом 2.83
 Лицевая сторона листа с листом 2.84
 Лицевая сторона листа с листом 2.85
 Лицевая сторона листа с листом 2.86
 Лицевая сторона листа с листом 2.87
 Лицевая сторона листа с листом 2.88
 Лицевая сторона листа с листом 2.89
 Лицевая сторона листа с листом 2.90
 Лицевая сторона листа с листом 2.91
 Лицевая сторона листа с листом 2.92
 Лицевая сторона листа с листом 2.93
 Лицевая сторона листа с листом 2.94
 Лицевая сторона листа с листом 2.95
 Лицевая сторона листа с листом 2.96
 Лицевая сторона листа с листом 2.97
 Лицевая сторона листа с листом 2.98
 Лицевая сторона листа с листом 2.99
 Лицевая сторона листа с листом 3.00

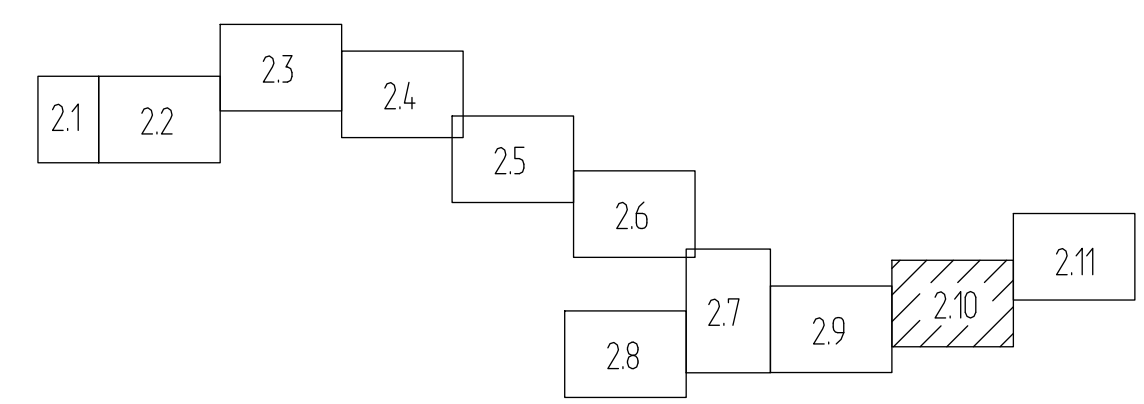
| | | | | | |
|--|-----------|-----------|--------|---------|------|
| 477/021-523/42-2011.01-ПМТЗ | | | | | |
| Реконструкция МГ "Кохтла-Ярве-Ленинград", 1 и 2 нитки | | | | | |
| Изм. | Кол. уч. | Лист | № док. | Подпись | Дата |
| Нач. отдела | Матвеев | Матвеев | 05.17 | | |
| Разработал | Шляхова | Шляхова | 05.17 | | |
| Проверил | Матвеев | Матвеев | 05.17 | | |
| Н. контр. | Николаева | Николаева | 05.17 | | |
| Материалы по обоснованию проекта межевания территории. Графическая часть | | | | | Лист |
| Материалы по обоснованию проекта межевания территории. Канцелярский раздел. Упрощение 8:1 М 1:5000 | | | | | Лист |
| Формат А1 | | | | | Лист |



Линия смещения с листом 7-9

Линия смещения с листом 2-11

Схема расположения листов



- Условные обозначения:
- ПЗП граница прибрежной защитной полосы;
 - ВЗ граница водоохранной зоны;
 - БП граница береговой полосы;
 - 47.22.0000000.432 границы и обозначение земельных участков в соответствии со сведениями ЕГРН;
 - 47.22.0000000 границы и обозначение кадастровых кварталов в соответствии со сведениями ЕГРН;
 - зона месторождений полезных ископаемых;
 - охранная зона ЛЭП и кабеля электроснабжения;
 - охранная зона газопровода;
 - охранная зона кабеля связи;
 - охранная зона нефтепровода;
 - придорожная полоса;
 - охранная зона водопровода;
 - охранная зона канализации.

- Чертеж выполнен в масштабе 1:5000;
- Подосновой настоящему чертежу послужили:
 - материалы изысканий масштаба 1:5000, выполненные ЗАО "Проектнефтегаз" в 2016г;
 - система координат - 63(2);
 - система высот - Балтийская 1977 г.
- Границы территорий объектов культурного наследия и особо охраняемой природной территории не попадают в границы проектирования.

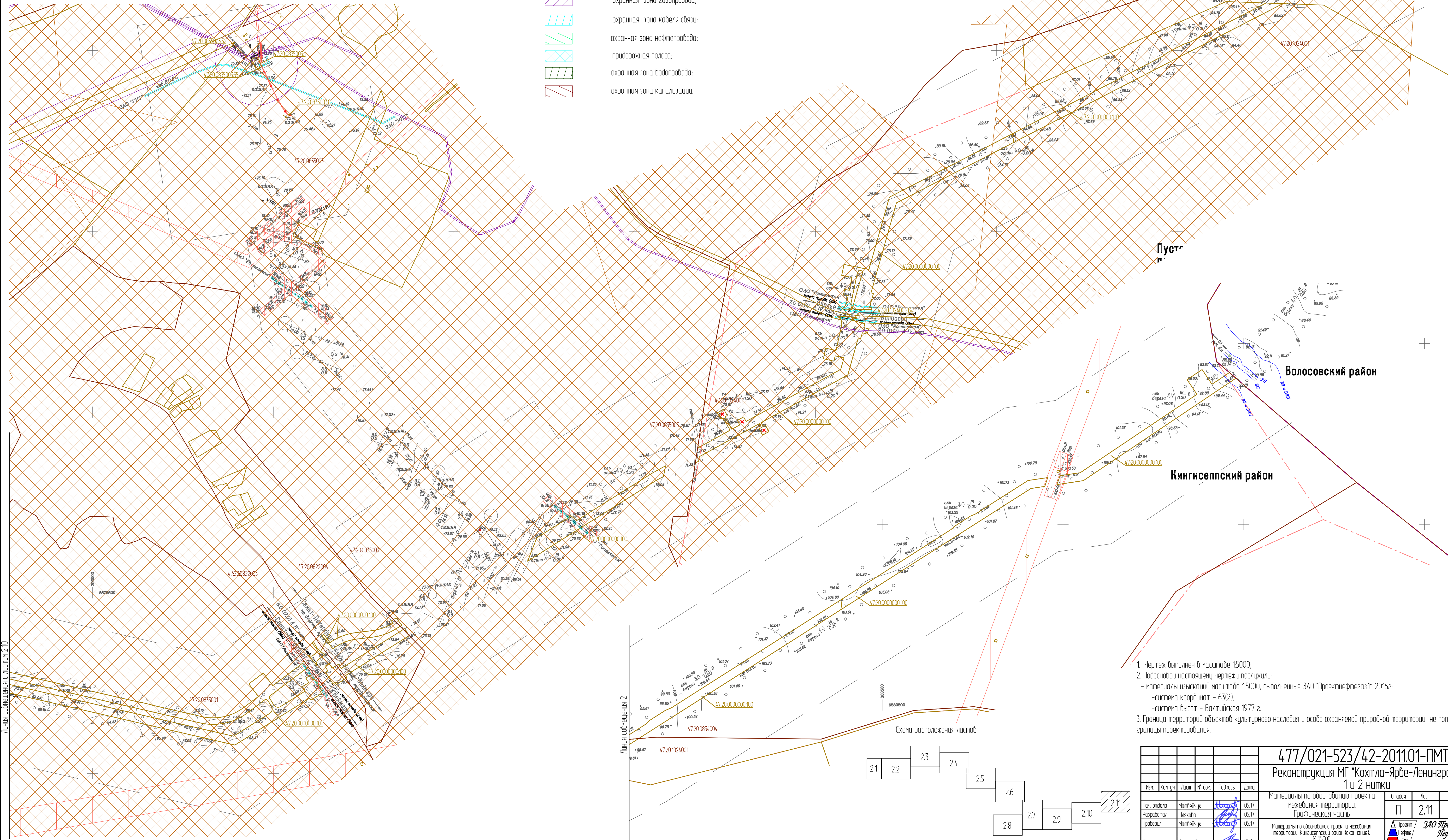
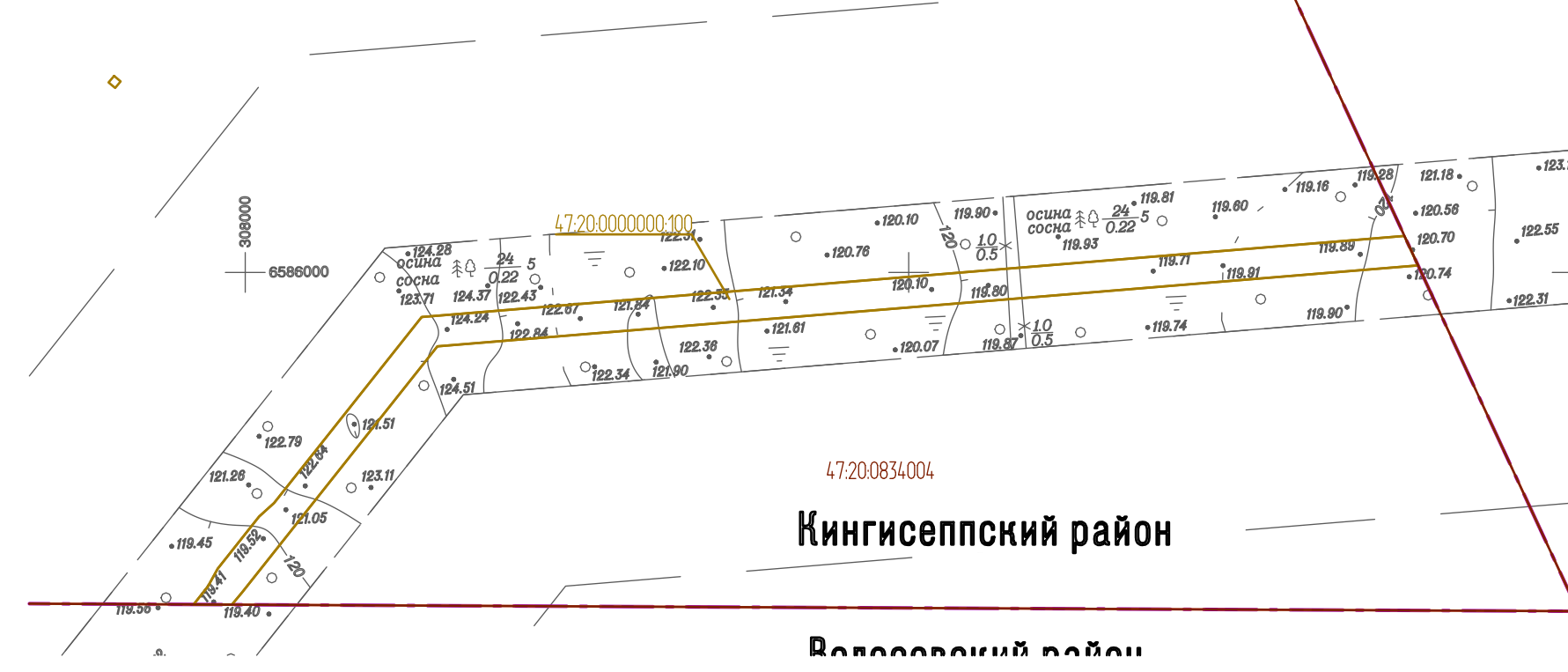
| | |
|----------------|--|
| Составитель: | |
| И.б.б. № подл. | |
| Подпись и дата | |
| Взам. инж. № | |

| | | | | | | | | | |
|-------------|-----------|------|--------|---------|-------|---|-------|------|-----------|
| | | | | | | 477/021-523/42-2011.01-ПМТЗ | | | |
| | | | | | | Реконструкция МГ "Кохтла-Ярве-Ленинград", 1 и 2 нитки | | | |
| Изм. | Кол.уч. | Лист | № док. | Подпись | Дата | Материалы по обоснованию проекта межевания территории | Склад | Лист | Листов |
| | | | | | | Графическая часть | П | 2.10 | |
| Нач. отдела | Матвеевчк | | | | 05.17 | Материалы по обоснованию проекта межевания территории. Концевитский район. Исполнение 91. И 15000 | | 2.10 | Формат А1 |
| Разработал | Шляхова | | | | 05.17 | | | | |
| Проверил | Матвеевчк | | | | 05.17 | | | | |
| И.контр. | Николаева | | | | 05.17 | | | | |

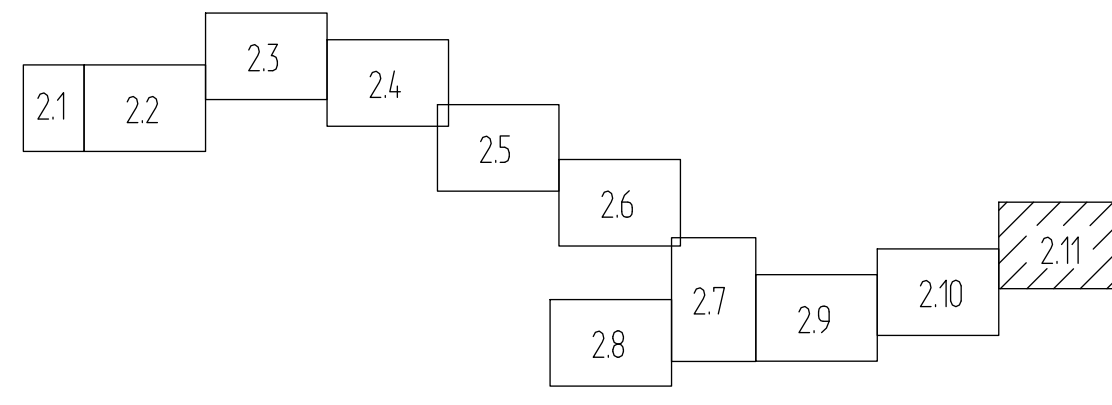


Условные обозначения:

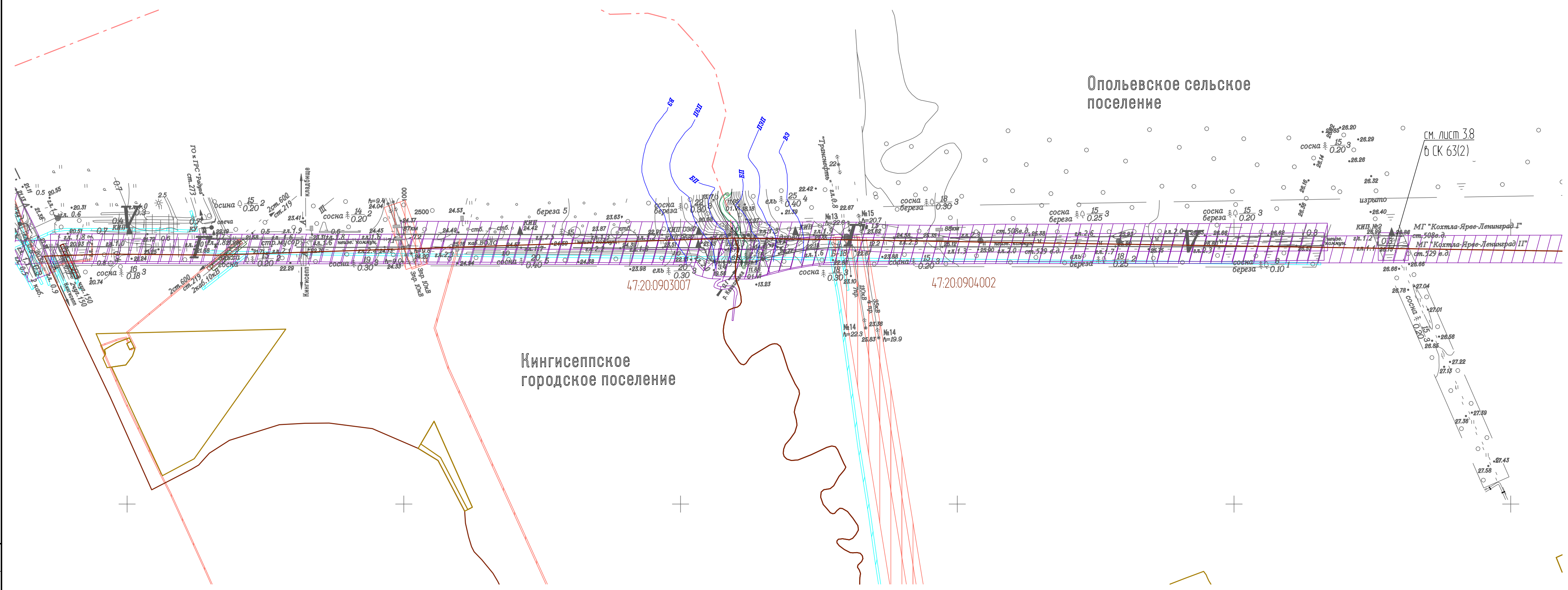
-  ПЗП граница прибрежной защитной полосы;
-  ВЗ граница водоохранной зоны;
-  БП граница береговой полосы;
-  границы муниципальных районов;
-  47.22.00000004.32 границы и обозначение земельных участков в соответствии со сведениями ЕГРН;
-  47.22.00000000 границы и обозначение кадастровых кварталов в соответствии со сведениями ЕГРН;
-  границы территорий городских и сельских поселений;
-  зона месторождений полезных ископаемых;
-  охранная зона ЛЭП и кабеля электрооборудования;
-  охранная зона газопровода;
-  охранная зона кабеля связи;
-  охранная зона нефтепровода;
-  придорожная полоса;
-  охранная зона водопровода;
-  охранная зона канализации.



- Чертеж выполнен в масштабе 1:5000;
- Подсобкой настоящему чертежу послужили:
 - материалы изысканий масштаба 1:5000, выполненные ЗАО "Проектнефтегаз" в 2016г;
 - система координат - 63(2);
 - система высот - Балтийская 1977 г.
- Граница территорий объектов культурного наследия и особо охраняемой природной территории не попадает в границы проектирования.



| 477/021-523/42-2011.01-ПМТЗ | | | | | Реконструкция МГ "Кохтла-Ярве-Ленинград", 1 и 2 нитки | | | |
|-----------------------------|-----------|------|--------|--------------------|---|--|------|--------|
| Изм. | Кол.уч. | Лист | № док. | Подпись | Дата | Содерж. | Лист | Листов |
| Нач. отдела | Матвеев | 4 | 05.17 | <i>[Signature]</i> | 05.17 | Материалы по обоснованию проекта межевания территории | П | 2.11 |
| Разработал | Шихова | 5 | 05.17 | <i>[Signature]</i> | 05.17 | Графическая часть | | |
| Проверил | Матвеев | 6 | 05.17 | <i>[Signature]</i> | 05.17 | Материалы по обоснованию проекта межевания территории (Кингисеппский район (кадастровый район) М 15000 | | |
| Н.контр. | Николаева | 7 | 05.17 | <i>[Signature]</i> | 05.17 | | | |



Ополевское сельское поселение












Кингисеппское городское поселение

47:20:0903007

47:20:0904002

см. лист 3.8
в СК 63(2)

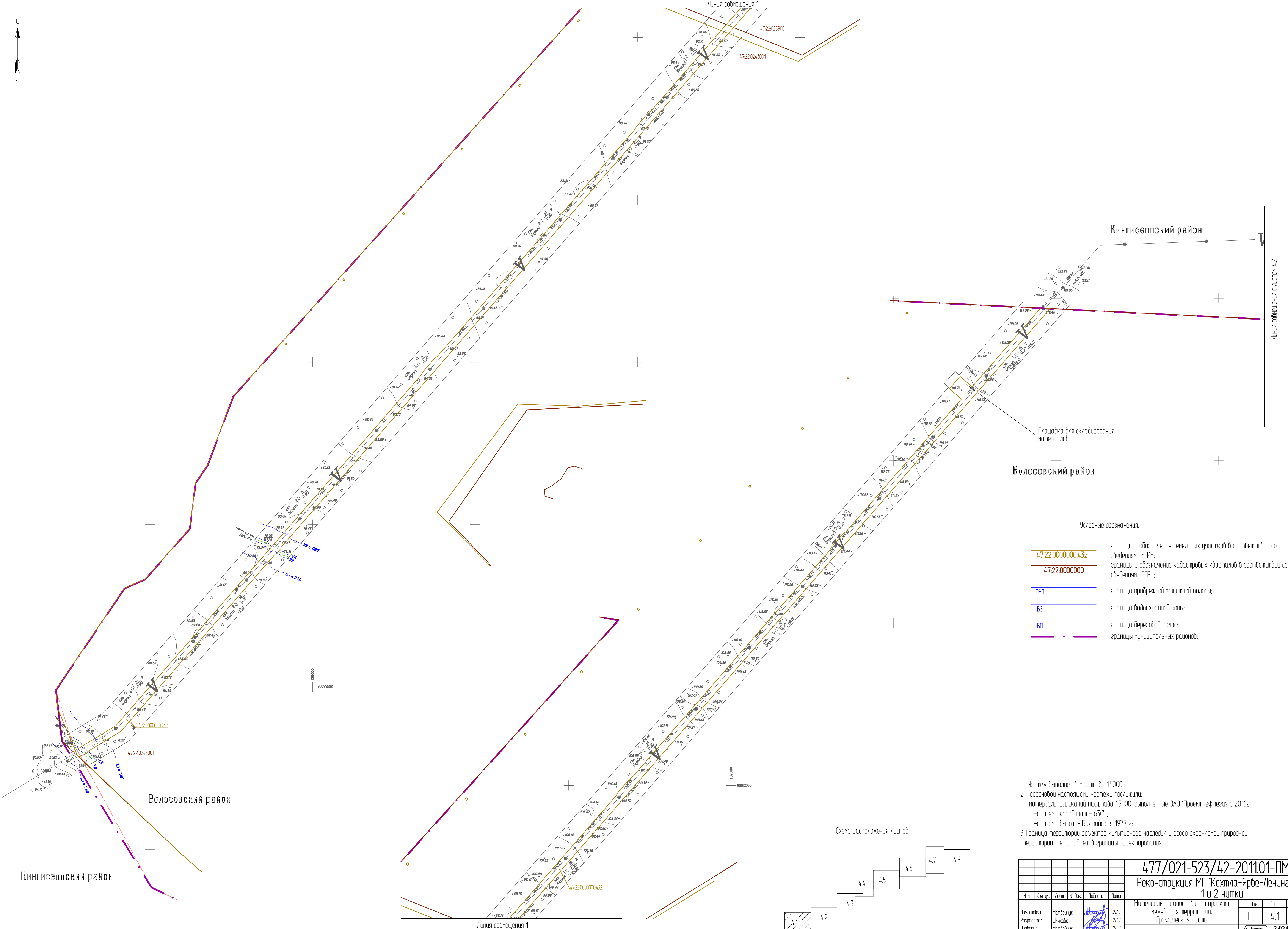
Условные обозначения:

-  границы территорий городских и сельских поселений;
-  границы и обозначение земельных участков в соответствии со сведениями ЕГРН;
-  границы и обозначение кадастровых кварталов в соответствии со сведениями ЕГРН;
-  ЛЭП границы прибрежной защитной полосы;
-  ВЗ границы водоохранной зоны;
-  БП границы береговой полосы;
-  охранный зона ЛЭП и кабеля электроснабжения;
-  охранный зона газопровода;
-  охранный зона кабеля связи;
-  охранный зона водопровода;
-  охранный зона канализации.

1. Чертеж выполнен в масштабе 1:5000;
2. Топографическая основа выполнена ЗАО "Проектнефтегаз" в 2016г.:
 - система высот Балтийская;
 - система координат местная г. Кингисепп.
3. Граница территорий объектов культурного наследия и особо охраняемой природной территории не попадает в границы проектирования.

| |
|----------------|
| Согласовано: |
| №/д. № подл. |
| Подпись и дата |
| Взам. инб. № |

| | | | | | | | | | | |
|--|-----------|------|--------|---|-------|--|--|--------------------|------------------------|--------------------------|
| 477/021-523/42-2011.01-ПМТЗ | | | | | | | | | | |
| Реконструкция МГ "Кохтла-Ярве-Ленинград", 1 и 2 нитки | | | | | | | | | | |
| Изм. | Кол. уч. | Лист | № док. | Подпись | Дата | Материалы по обоснованию проекта межевания территории. Графическая часть | Стадия | Лист | Листов | |
| Нач. отдела | Матвейчук | | |  | 05.17 | | Материалы по обоснованию проекта территории Кингисеппский район (МСК г.Кингисепп). М 15000 | П | 3 | |
| Разработал | Шляхова | | |  | 05.17 | | | Проект Нефтегаз | ЗАО Проект Нефтегаз | Санкт-Петербург, 2017 г. |
| Проверил | Матвейчук | | |  | 05.17 | | | | | |
| Н. контр. | Николаева | | |  | 05.17 | | | | | |



Кингисеппский район

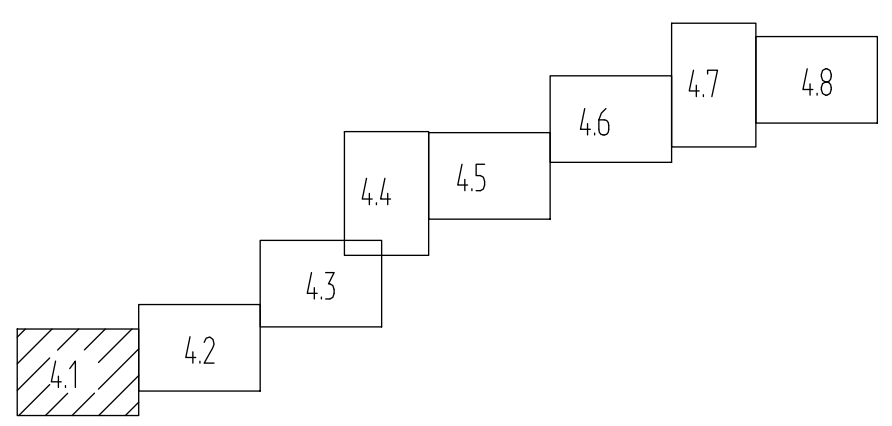
Волосовский район

Условные обозначения:

- 47.22.0000000.432 границы и обозначение земельных участков в соответствии со сведениями ЕГРН;
- 47.22.0000000 границы и обозначение кадастровых кварталов в соответствии со сведениями ЕГРН;
- ПЗП граница прибрежной защитной полосы;
- ВЗ граница водоохранной зоны;
- БП граница береговой полосы;
- границы муниципальных районов;


1. Чертеж выполнен в масштабе 1:5000;
2. Подосновой настоящей чертежу послужили:
 - материалы изысканий масштаба 1:5000, выполненные ЗАО "Проектнефтегаз" в 2016г;
 - система координат - 6333;
 - система высот - Балтийская 1977 г;
3. Граница территорий объектов культурного наследия и особо охраняемой природной территории не попадает в границы проектирования.

Схема расположения листов



| | |
|------------------|--|
| Составитель: | |
| Исполнитель: | |
| Проверил: | |
| Инж. № подл.: | |
| Листы в альбоме: | |
| Взам. инв. №: | |

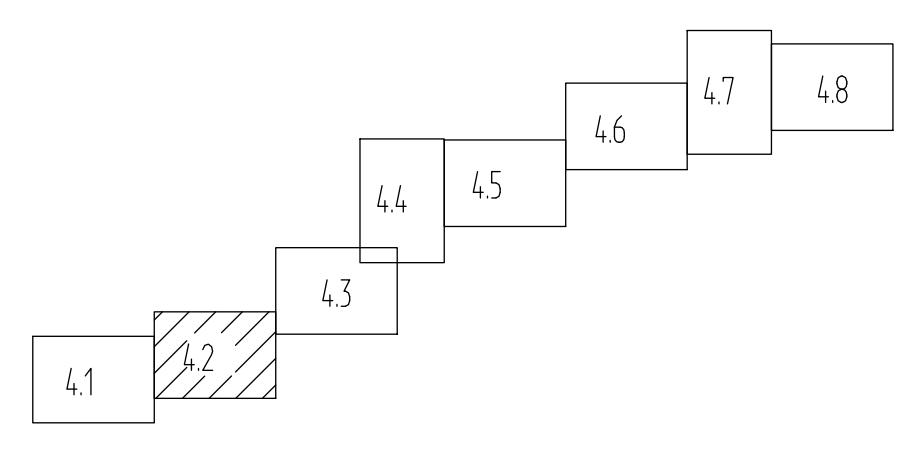
| | | | | | | | | | |
|---|----------|-----------|--------|---------|-------|---|---|-----|--------|
| 477/021-523/42-2011.01-ПМТЗ | | | | Склад | | | | | |
| Реконструкция МГ "Кохтла-Ярве-Ленинград", 1 и 2 нитки | | | | Лист | | | | | |
| 1 и 2 нитки | | | | Листов | | | | | |
| Изм. | Кол. уч. | Лист | № док. | Подпись | Дата | Материалы по обоснованию проекта межевания территории. Графическая часть | П | 4.1 | Листов |
| Нач. отдела | | Матвеев | | | 05.17 | Материалы по обоснованию проекта межевания территории. Волосовский район (начало). М 1:5000 | | | |
| Разработал | | Шляхова | | | 05.17 | | | | |
| Проверил | | Матвеев | | | 05.17 | | | | |
| И.контр. | | Николаева | | | 05.17 | | | | |



- Условные обозначения:
- границы муниципальных районов;
 - границы населенных пунктов;
 - границы и обозначение земельных участков в соответствии со сведениями ЕГРН;
 - границы и обозначение кадастровых кварталов в соответствии со сведениями ЕГРН;
 - охранная зона ЛЭП и кабеля электропитания;
 - охранная зона газопровода;
 - охранная зона кабеля связи.

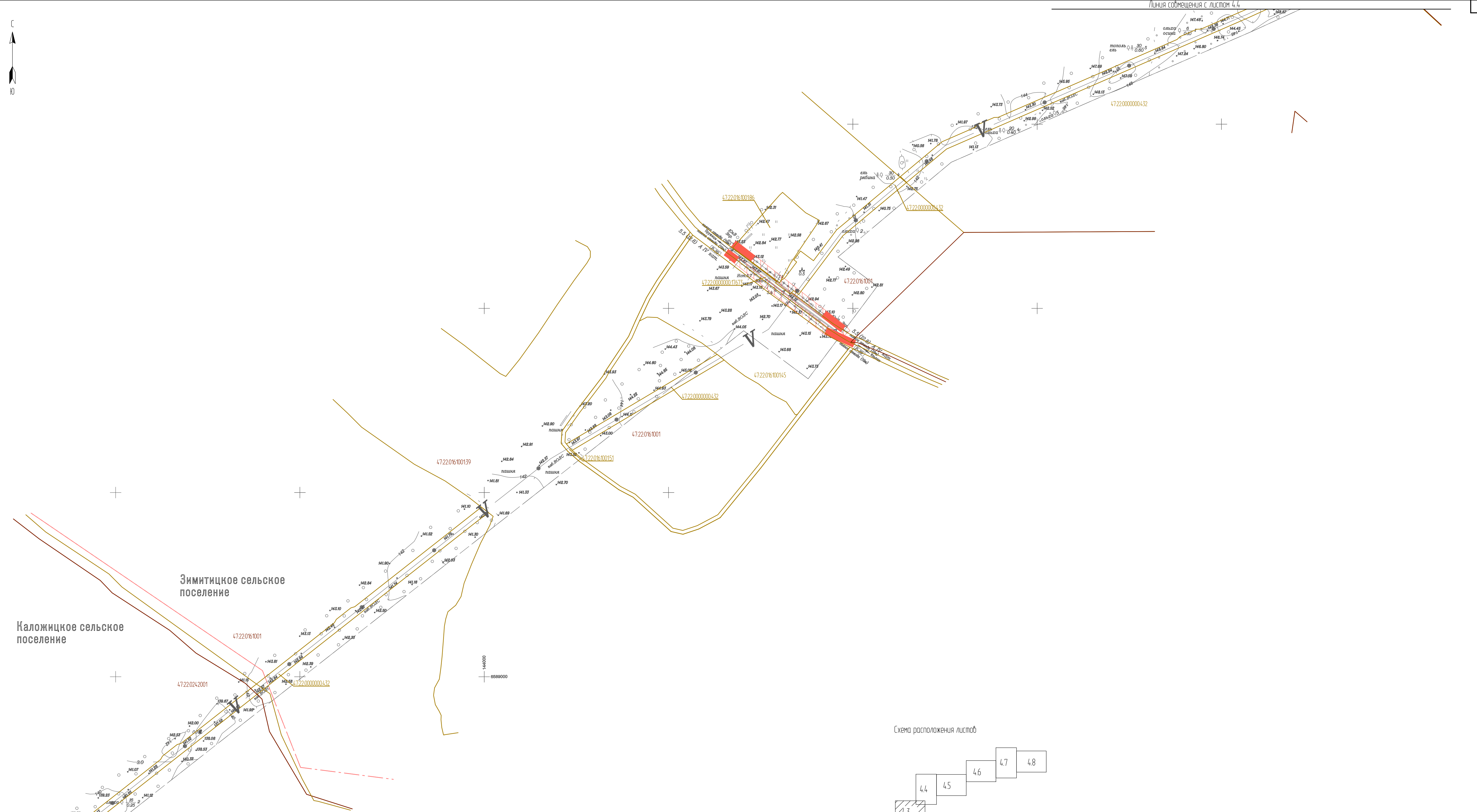
- Чертеж выполнен в масштабе 1:5000;
- Подосновой настоящему чертежу послужили:
 - материалы изысканий масштаба 1:5000, выполненные ЗАО "Проектнефтегаз" в 2016г;
 - система координат - 63(3);
 - система высот - Балтийская 1977 г.
- Граница территории объектов культурного наследия и особо охраняемой природной территории не попадает в границы проектирования.

Схема расположения листов



| | |
|----------------|--|
| Составитель | |
| Исполнитель | |
| Проверил | |
| Инж. № подл. | |
| Взам. инж. № | |
| Подпись и дата | |

| | | | | | | | | | |
|-------------|------------|------|--------|---------|--|---|----------|------|---------------------------------------|
| | | | | | 477/021-523/42-2011.01-ПМТЗ | | | | |
| | | | | | Реконструкция МГ "Кохтла-Ярве-Ленинград", 1 и 2 нитки | | | | |
| Изм. | Кол. уч. | Лист | № док. | Подпись | Дата | Материалы по обоснованию проекта межевания территории. Графическая часть | Специал. | Лист | Листов |
| | | | | | | | П | 4.2 | |
| Нач. отдела | Матвеевчук | | | | 05.17 | Материалы по обоснованию проекта межевания территории. Волоsovский район (продолжение 1) М 1:5000 | | | Формат А1 Санкт-Петербург, 2017 г. |
| Разработал | Шляхоба | | | | 05.17 | | | | |
| Проверил | Матвеевчук | | | | 05.17 | | | | |
| И.контр. | Николаева | | | | 05.17 | | | | |

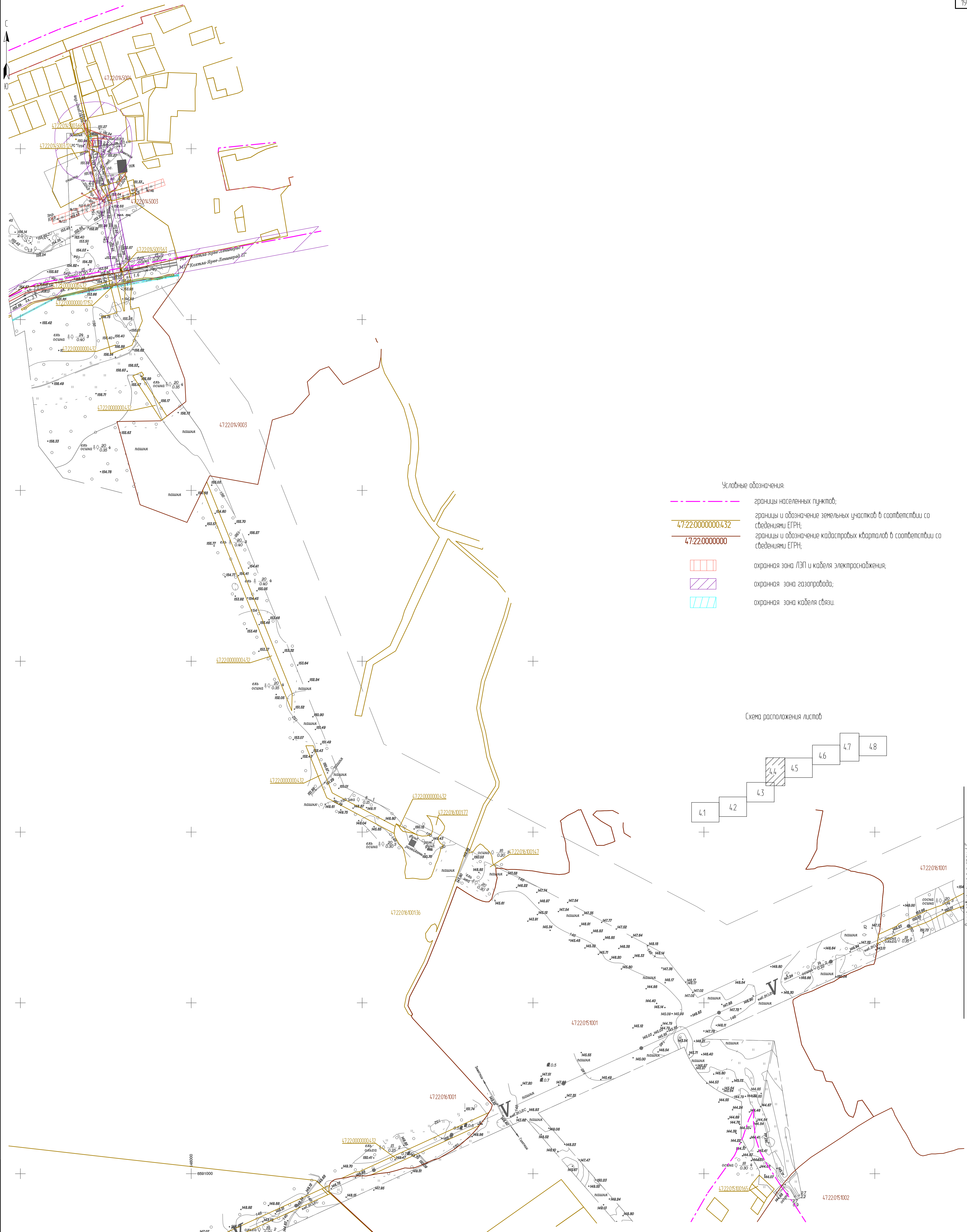


- Условные обозначения:
- границы территорий городских и сельских поселений;
 - границы и обозначение земельных участков в соответствии со сведениями ЕГРН;
 - границы и обозначение кадастровых кварталов в соответствии со сведениями ЕГРН;
 - охранная зона ЛЭП и кабеля электроснабжения.

1. Чертеж выполнен в масштабе 1:5000;
2. Подсобной настоящей чертежу послужили:
 - материалы изысканий масштаба 1:5000, выполненные ЗАО "Проектнефтегаз" в 2016г;
 - система координат - 63(3);
 - система высот - Балтийская 1977 г.
3. Граница территорий объектов культурного наследия и особо охраняемой природной территории: не попадает в границы проектирования.

| | |
|--------------|--|
| Составитель: | |
| Проверил: | |
| Исполнитель: | |
| Дата: | |

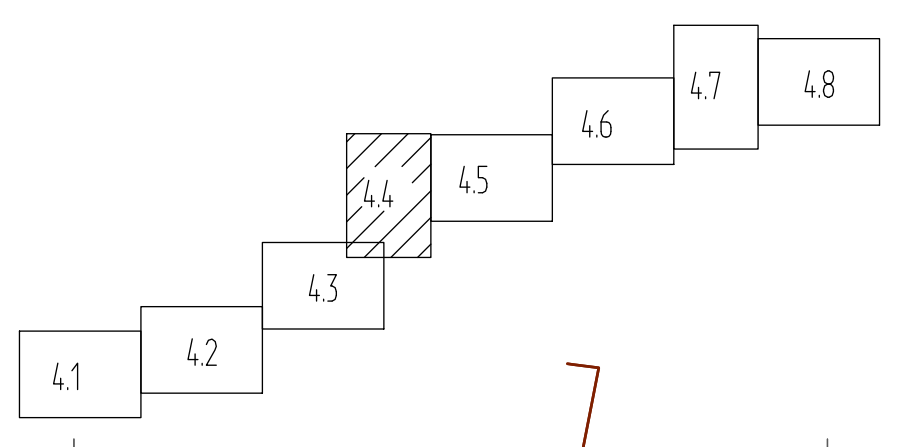
| | | |
|---|---------|------|
| 477/021-523/42-2011.01-ПМТЗ | | |
| Реконструкция МГ "Кохтла-Ярве-Ленинград", 1 и 2 нитки | | |
| Изм. | Кол.уч. | Лист |
| | | 4.3 |
| Изм. | Кол.уч. | Лист |
| | | 4.3 |
| Изм. | Кол.уч. | Лист |
| | | 4.3 |
| Материалы по обоснованию проекта межевания территории. Графическая часть. | | |
| Материалы по обоснованию проекта межевания территории. Волосовский район (продолжение 21 М 15000) | | |
| | | |
| ЗАО "Проектнефтегаз" Санкт-Петербург, 2017 г. | | |



Условные обозначения:

- границы населенных пунктов;
- 47:22:0000000.432 границы и обозначение земельных участков в соответствии со сведениями ЕГРН;
- 47:22:0000000 границы и обозначение кадастровых кварталов в соответствии со сведениями ЕГРН;
- охранная зона ЛЭП и кабеля электроснабжения;
- охранная зона газопровода;
- охранная зона кабеля связи.

Схема расположения листов

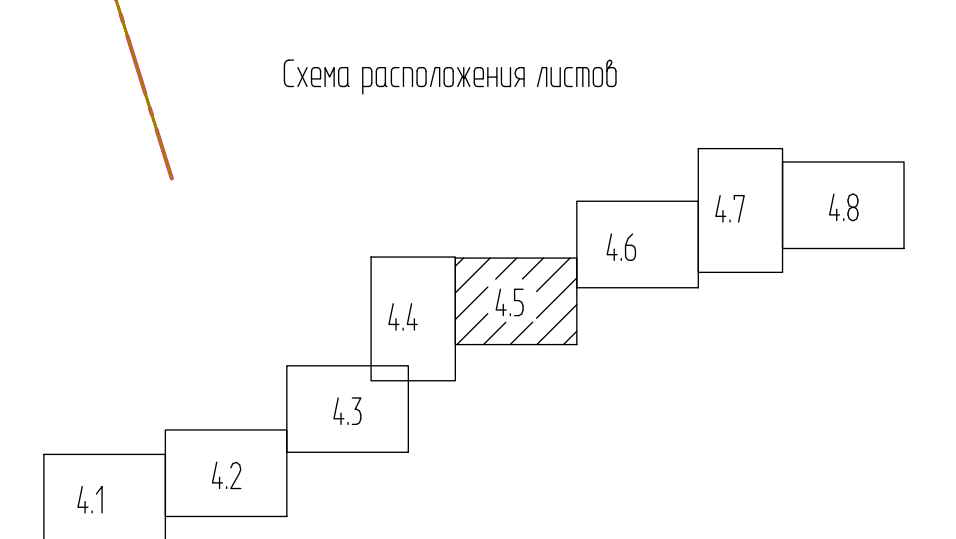
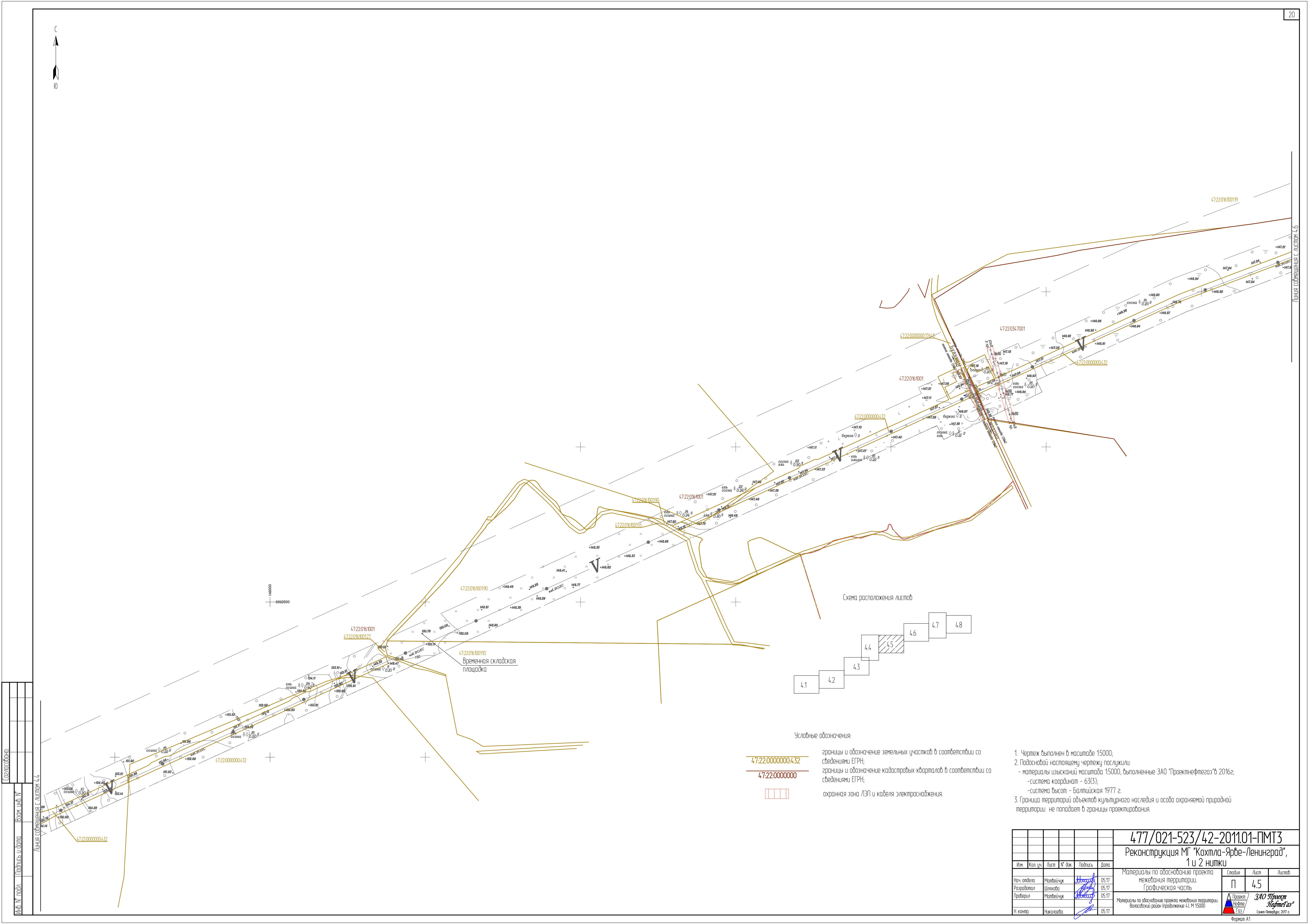


Линия сообщения с листом 4.3

1. Чертеж выполнен в масштабе 15000;
2. Подосновой настоящему чертежу послужили:
 - материалы изысканий масштаба 15000, выполненные ЗАО "Проектнефтегаз" в 2016г;
 - система координат - 63(3);
 - система высот - Балтийская 1977 г.
3. Граница территорий объектов культурного наследия и особо охраняемой природной территории не попадает в границы проектирования.

Состояние: _____
 № п.п. подл. Подпись и дата: _____
 Взам. инв. №: _____

| | | | | | | | | | |
|-------------|---------|-----------|--------|------------------|--|---|----------|------|------------------------|
| | | | | | 477/021-523/42-2011.01-ПМТЗ | | | | |
| | | | | | Реконструкция МГ "Кохтла-Ярве-Ленинград", 1 и 2 нитки | | | | |
| Изм. | Кол.уч. | Лист | № док. | Подпись | Дата | Материалы по обоснованию проекта межевания территории. Графическая часть | Страница | Лист | Листов |
| Нач. отдела | | Матвейчук | | <i>[Подпись]</i> | 05.17 | Материалы по обоснованию проекта межевания территории. Волосовский район (продолжение 31 М 15000) | П | 4.4 | 3АО Проект Нефтегаз |
| Разработал | | Шахцова | | <i>[Подпись]</i> | 05.17 | | П | | |
| Проверил | | Матвейчук | | <i>[Подпись]</i> | 05.17 | | П | | |
| И.контр. | | Николаева | | <i>[Подпись]</i> | 05.17 | | | | Формат А1 |



- Условные обозначения:
- 47.22.0000000.432 границы и обозначение земельных участков в соответствии со сведениями ЕГРН;
 - 47.22.0000000 границы и обозначение кадастровых кварталов в соответствии со сведениями ЕГРН;
 - охранная зона ЛЭП и кабеля электроснабжения.

1. Чертеж выполнен в масштабе 1:5000;
2. Подосновой настоящему чертежу послужили:
 - материалы изысканий масштаба 1:5000, выполненные ЗАО "Проектнефтегаз" в 2016г;
 - система координат - 63(3);
 - система высот - Балтийская 1977 г.
3. Граница территорий объектов культурного наследия и особо охраняемой природной территории: не попадает в границы проектирования.

Составитель: [Blank]
 Проверил: [Blank]
 М.Ф.И. подл. [Blank]
 Листы, соединяемые с листом 4.4

| | | | | | | | | | |
|-----------------------------|-----------|------|--------|---------|-------|---|--|------|--------|
| 477/021-523/42-2011.01-ПМТЗ | | | | | | Реконструкция МГ "Кохтла-Ярве-Ленинград", 1 и 2 нитки | | | |
| Изм. | Кол.уч. | Лист | № док. | Подпись | Дата | Материалы по обоснованию проекта межквартальной территории. Графическая часть | Склад | Лист | Листов |
| | | | | | | | П | 4.5 | |
| Нач. отдела | Матвеевч | | | | 05.17 | Материалы по обоснованию проекта межквартальной территории. Волосовский район (продолжение 4.1 М 15000) | ЗАО "Проектнефтегаз" Санкт-Петербург, 2017 г. | | |
| Разработал | Шляхова | | | | 05.17 | | | | |
| Проверил | Матвеевч | | | | 05.17 | | | | |
| Н.контр. | Николаева | | | | 05.17 | | | | |



Условные обозначения:

- границы населенных пунктов;
- границы территорий городских и сельских поселений;
- границы и обозначение земельных участков в соответствии со сведениями ЕГРН;
- границы и обозначение кадастровых кварталов в соответствии со сведениями ЕГРН;
- охранная зона ЛЭП и кабеля электроснабжения;
- охранная зона газопровода;
- охранная зона кабеля связи.

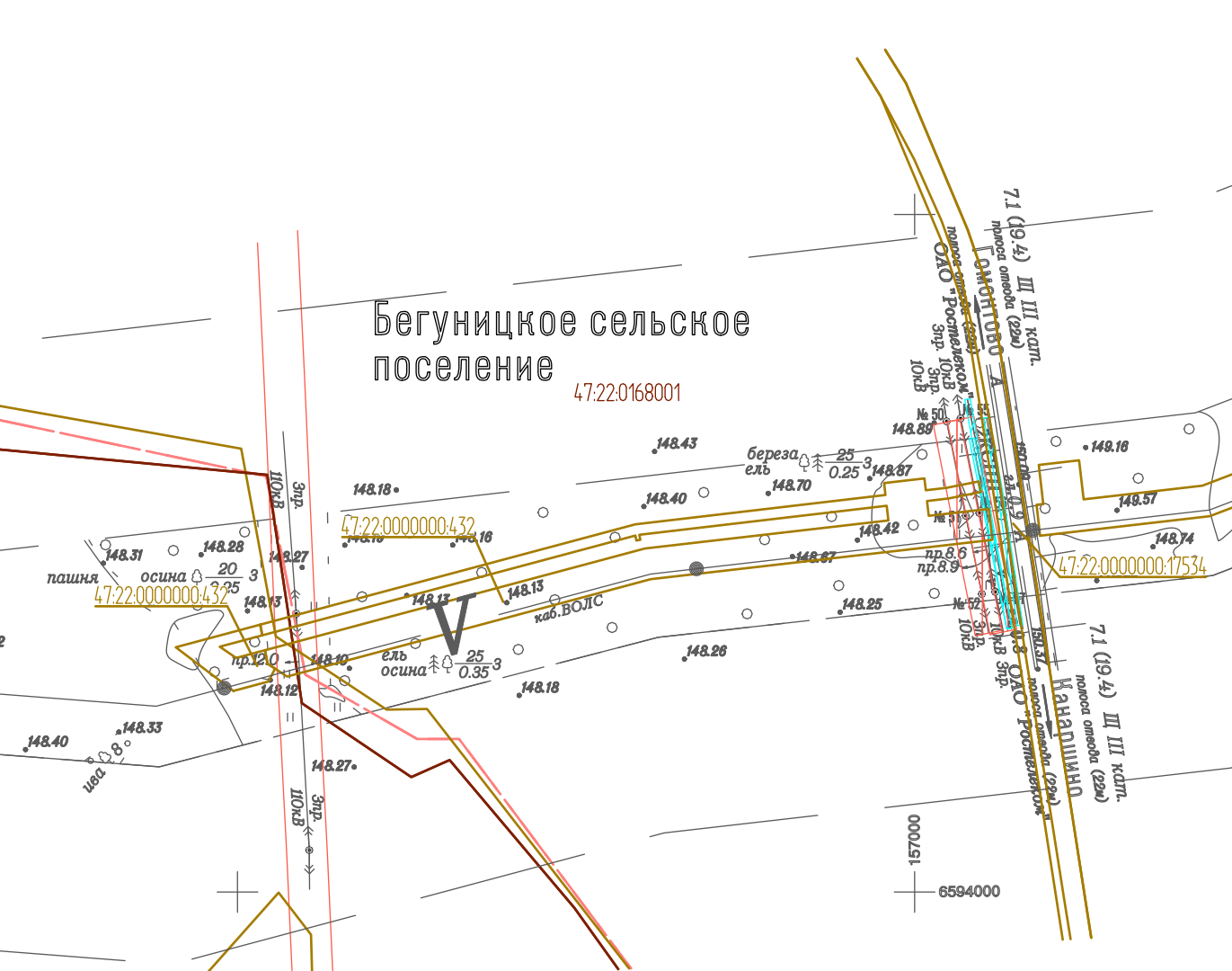
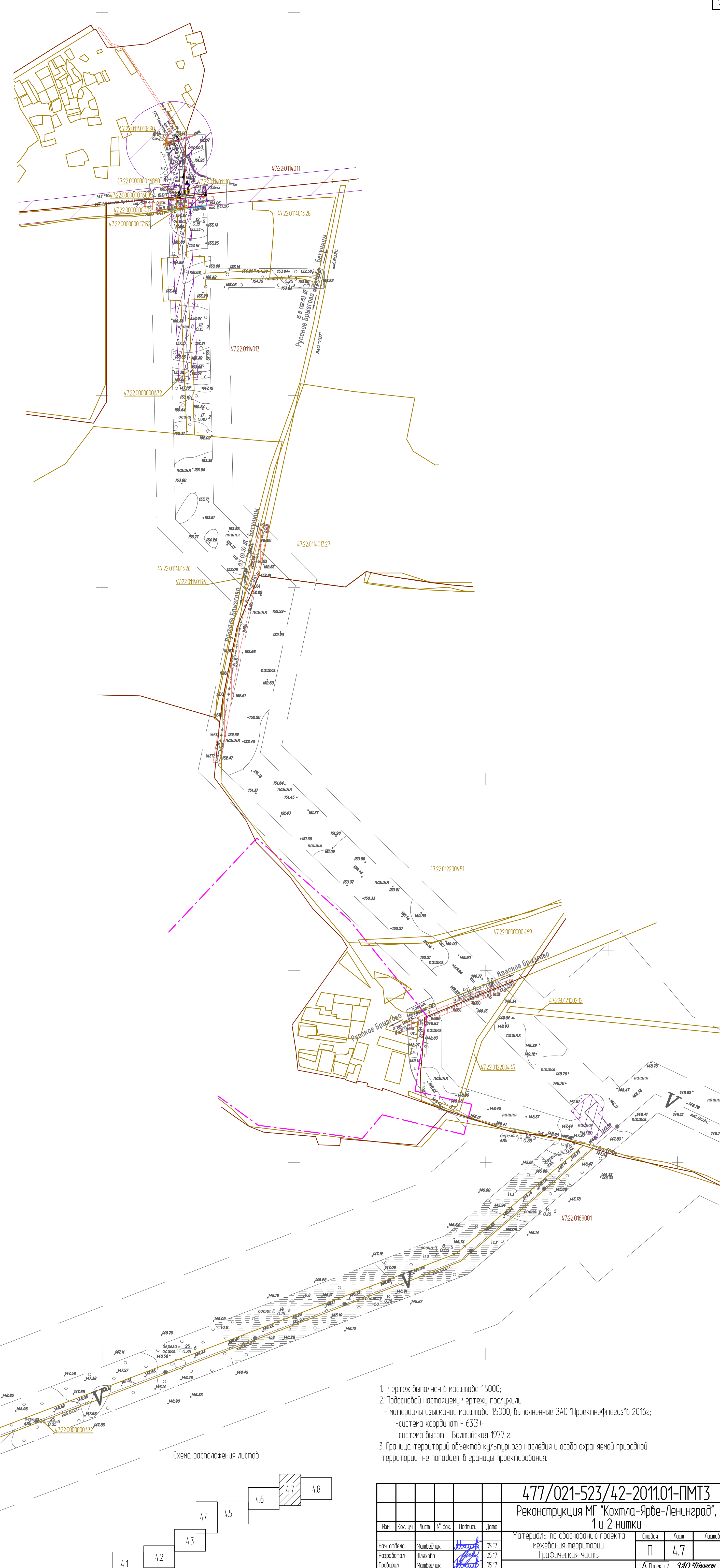
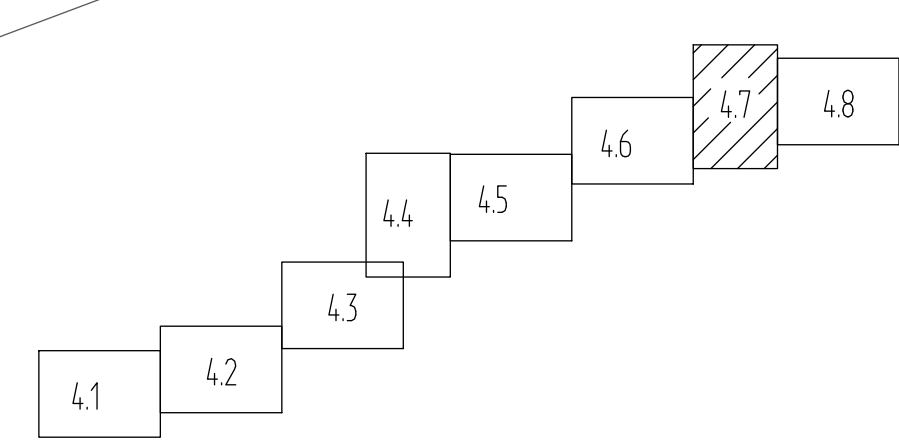


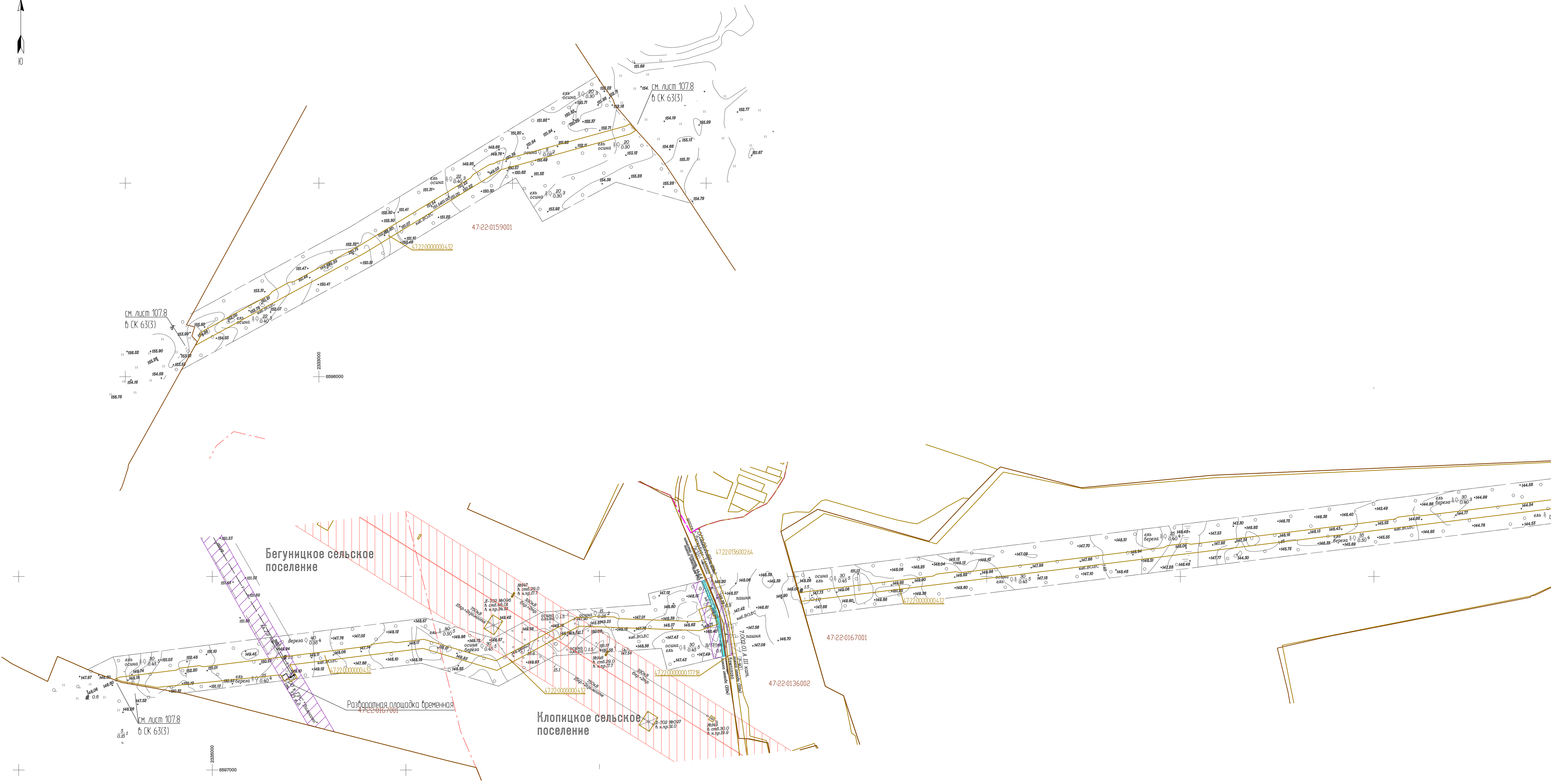
Схема расположения листов









1. Чертеж выполнен в масштабе 15000;
2. Подосновой настоящему чертежу послужили:
 - материалы изысканий масштаба 15000, выполненные ЗАО "Транснефтегаз" в 2016г;
 - система координат - 63(3);
 - система высот - Балтийская 1977 г.
3. Граница территорий объектов культурного наследия и особо охраняемой природной территории не попадает в границы проектирования.

| | | | | | | | | | | |
|-------------|---------|-----------|--------|---------|--|---|---|---|--------|--------|
| | | | | | 477/021-523/42-2011.01-ПМТЗ | | | | | |
| | | | | | Реконструкция МГ "Кохтла-Ярве-Ленинград", 1 и 2 нитки | | | | | |
| Изм. | Кол.уч. | Лист | № док. | Подпись | Дата | Материалы по обоснованию проекта межевания территории. Графическая часть | Страница | Лист | Листов | |
| Нач. отдела | | Матвеевич | | | 05.17 | Материалы по обоснованию проекта межевания территории. Волосовский район (продолжение 61 М 15000) | 4 | 7 | 4 | |
| Разработал | | Шахматова | | | 05.17 | | ЗАО "Проект Нефтегаз" Санкт-Петербург, 2017 г. | П | 4.7 | Листов |
| Проверил | | Матвеевич | | | 05.17 | | | Проект № 477/021-523/42-2011.01-ПМТЗ | | |
| И.контр. | | Николаева | | | 05.17 | | | | | |

Составитель: [Blank]
 Проверил: [Blank]
 И.контр. [Blank]

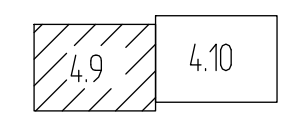


Условные обозначения:

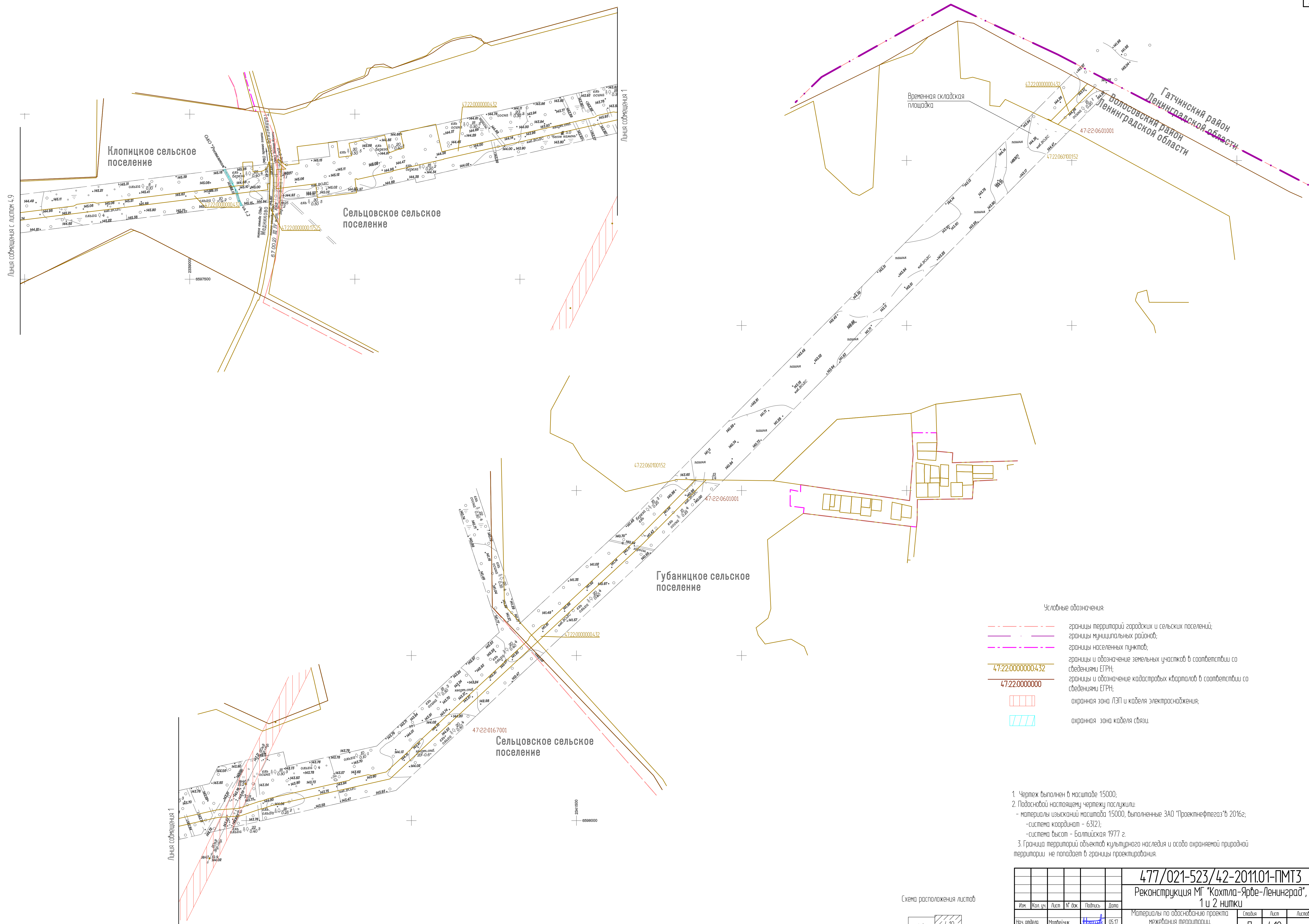
-  границы территорий городских и сельских поселений;
-  границы и обозначение земельных участков в соответствии со сведениями ЕГРН;
-  границы и обозначение кадастровых кварталов в соответствии со сведениями ЕГРН;
-  охранный зона ЛЭП и кабеля электроснабжения;
-  охранный зона газопровода;
-  охранный зона кабеля связи.

1. Чертеж выполнен в масштабе 1:5000;
2. Подосновой настоящему чертежу послужили:
 - материалы изысканий масштаба 1:5000, выполненные ЗАО "Проектнефтегаз" в 2016г;
 - система координат - 63(2);
 - система высот - Балтийская 1977 г.
3. Граница территории объектов культурного наследия и особо охраняемой природной территории не попадает в границы проектирования.

Схема расположения листов



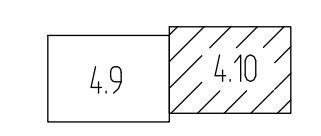
| 477/021-523/42-2011.01-ПМТЗ | | | | | | Реконструкция МГ "Кохтла-Ярве-Ленинград", 1 и 2 нитки | | |
|-----------------------------|-----------|------|--------|---------|-------|---|------|--------|
| Изм. | Код.уч. | Лист | № док. | Подпись | Дата | Содерж. | Лист | Листов |
| | | | | | | Материалы по обоснованию проекта межевания территории. Графическая часть | П | 4.9 |
| | | | | | | Материалы по обоснованию проекта межевания территории. Волгодонский район (продолжение 8). М 1:5000 | | |
| Нач. отдела | Матвеев | | | | 05.17 | | | |
| Разработал | Шихова | | | | 05.17 | | | |
| Проверил | Матвеев | | | | 05.17 | | | |
| Н.контр. | Николаева | | | | 05.17 | | | |



- Условные обозначения:
- границы территорий городских и сельских поселений;
 - границы муниципальных районов;
 - границы населенных пунктов;
 - границы и обозначение земельных участков в соответствии со сведениями ЕГРН;
 - границы и обозначение кадастровых кварталов в соответствии со сведениями ЕГРН;
 - охранная зона ЛЭП и кабеля электроснабжения;
 - охранная зона кабеля связи.

1. Чертеж выполнен в масштабе 1:5000;
2. Подосновой настоящему чертежу послужили:
 - материалы съемки масштаба 1:5000, выполненные ЗАО "Проектефтегаз" в 2016г;
 - система координат - 63(2);
 - система высот - Балтийская 1977 г.
3. Граница территорий объектов культурного наследия и особо охраняемой природной территории не попадает в границы проектирования.

Схема расположения листов



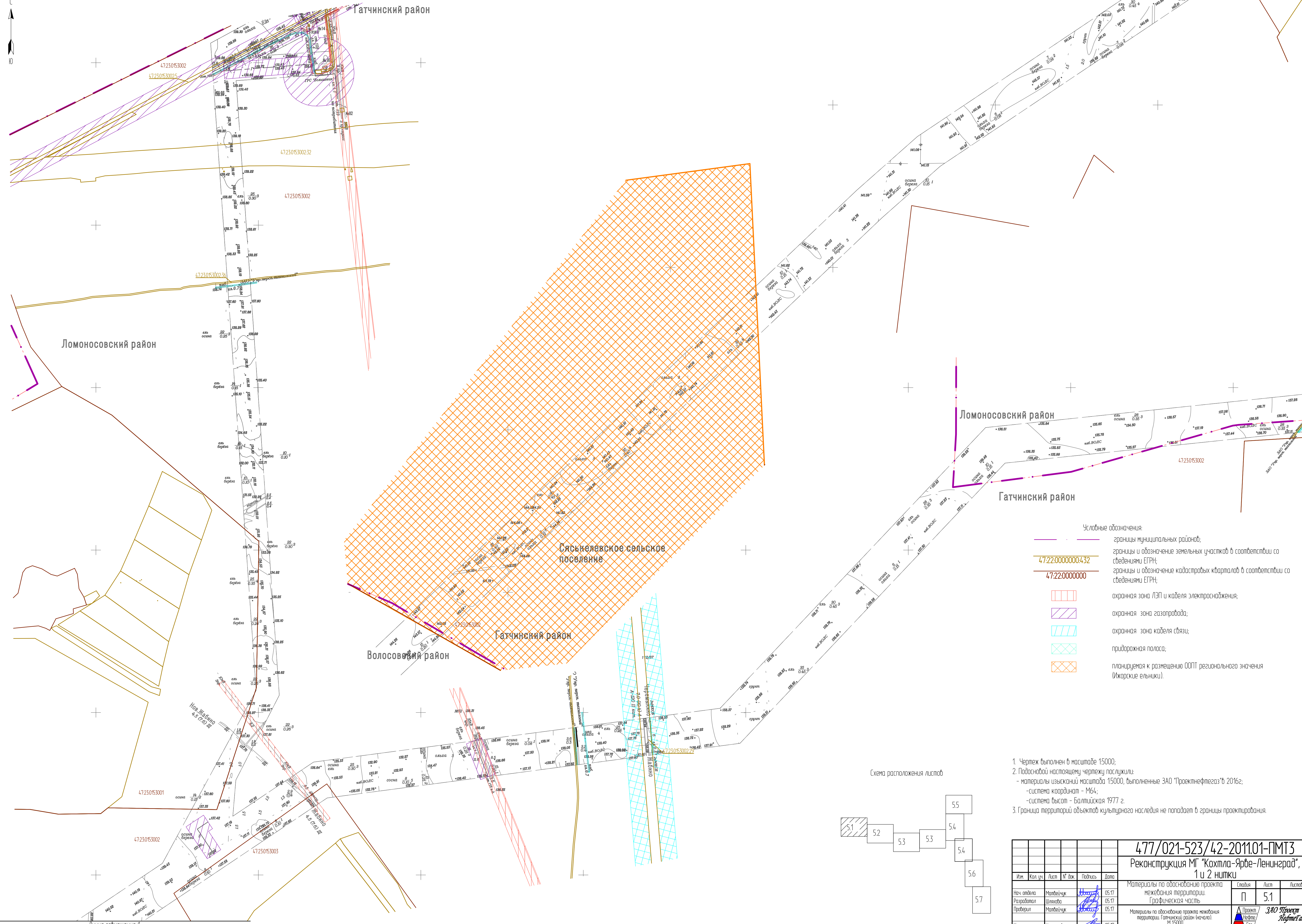
| | |
|----------------|--|
| Составитель | |
| Исполнитель | |
| Проверил | |
| Инж. № подл. | |
| Подпись и дата | |
| Взам. инж. № | |

| | | | | | | | | | |
|-----------------------------|-----------|------|---|---------|-------|---|-------|------|--------|
| 477/021-523/42-2011.01-ПМТЗ | | | Реконструкция МГ "Кохтла-Ярве-Ленинград", 1 и 2 нитки | | | | | | |
| Изм. | Кол. уч. | Лист | № док. | Подпись | Дата | Материалы по обоснованию проекта межевания территории. Графическая часть | Склад | Лист | Листов |
| Нач. отдела | Матвеев | | | | 05.17 | Материалы по обоснованию проекта межевания территории Волосовский район (оканчивание). М 1:5000 | П | 4.10 | |
| Разработал | Шляхова | | | | 05.17 | | | | |
| Проверил | Матвеев | | | | 05.17 | | | | |
| Инж. контр. | Николаева | | | | 05.17 | | | | |



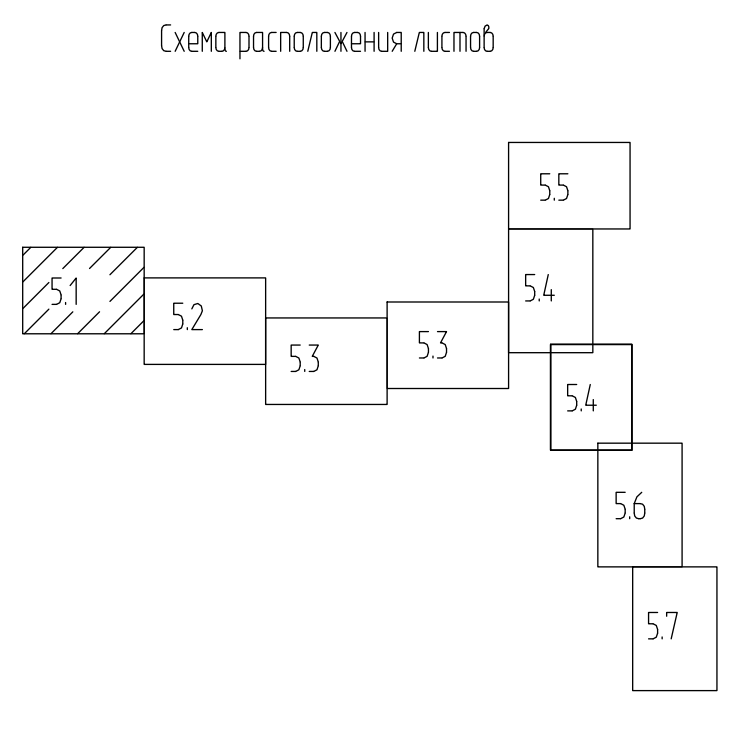
 ЗАО Проект Нейметас

 Санкт-Петербург, 2017 г.



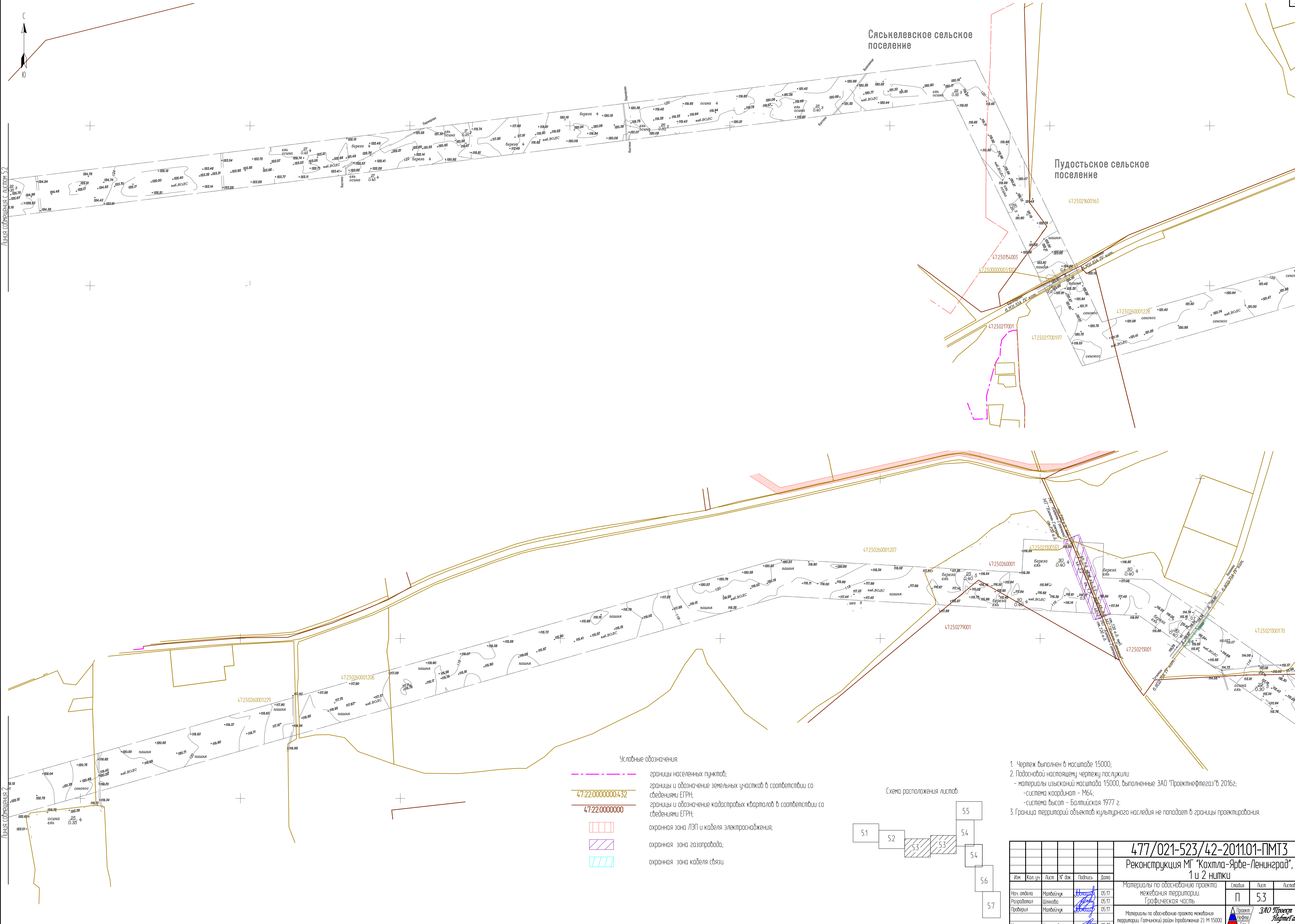
- Условные обозначения:
- границы муниципальных районов;
 - границы и обозначение земельных участков в соответствии со сведениями ЕГРН;
 - границы и обозначение кадастровых кварталов в соответствии со сведениями ЕГРН;
 - охранная зона ЛЭП и кабеля электроснабжения;
 - охранная зона газопровода;
 - охранная зона кабеля связи;
 - придорожная полоса;
 - планируемая к размещению ООПТ регионального значения (Ижорские ельнички).

1. Чертеж выполнен в масштабе 1:5000;
 2. Подосновой настоящему чертежу послужили:
 - материалы изысканий масштаба 1:5000, выполненные ЗАО "Проектнефтегаз" в 2016г.;
 - система координат - М64;
 - система высот - Балтийская 1977 г.
 3. Граница территории объектов культурного наследия не попадает в границы проектирования.



| | | | | | | | | | |
|-------------|-----------|------|--------|---------|--|---|-------|------|--------|
| | | | | | 477/021-523/42-2011.01-ПМТЗ | | | | |
| | | | | | Реконструкция МГ "Кохтла-Ярве-Ленинград", 1 и 2 нитки | | | | |
| Изм. | Кол. уч. | Лист | № док. | Подпись | Дата | Материалы по обоснованию проекта межевания территории. Графическая часть | Склад | Лист | Листов |
| | | | | | 05.17 | | П | 5.1 | |
| Нач. отдела | Матвеев | | | | 05.17 | | | | |
| Разработал | Шляхова | | | | 05.17 | | | | |
| Проверил | Матвеев | | | | 05.17 | | | | |
| Н. контр. | Николаева | | | | 05.17 | | | | |
| | | | | | | Материалы по обоснованию проекта межевания территории. Гатчинский район (начало). N 15300 | | | |
| | | | | | | ЗАО "Проектнефтегаз" Санкт-Петербург, 2017 г. Формат А1 | | | |

Составитель:
 И.Ф.И. подл. Подпись и дата
 Взам. инв. №



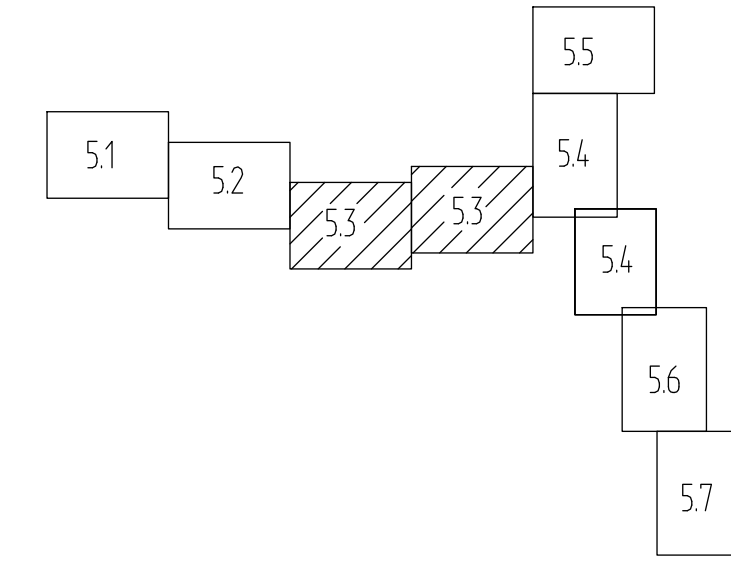
Сяськеловское сельское поселение

Пудостское сельское поселение

Условные обозначения:

- - - - - границы населенных пунктов;
- - - - - 47:22:0000000:432 границы и обозначение земельных участков в соответствии со сведениями ЕГРН;
- - - - - 47:22:0000000 границы и обозначение кадастровых кварталов в соответствии со сведениями ЕГРН;
- охранная зона ЛЭП и кабеля электрооборудования;
- охранная зона газопровода;
- охранная зона кабеля связи.

Схема расположения листов



1. Чертеж выполнен в масштабе 1:5000;
2. Подосновой настоящему чертежу послужили:
 - материалы изысканий масштаба 1:5000, выполненные ЗАО "Проектнефтегаз" в 2016г;
 - система координат - М64;
 - система высот - Балтийская 1977 г.
3. Граница территории объектов культурного наследия не попадает в границы проектирования.

| | | | | | | | | | |
|------------------------------------|------------|------|--------|---------|--|---|---------|------|---------|
| 477/021-523/42-2011.01-ПМТЗ | | | | | Реконструкция МГ "Кохтла-Ярве-Ленинград", 1 и 2 нитки | | | | |
| Изм. | Код.уч. | Лист | № док. | Подпись | Дата | Материалы по обоснованию проекта межевания территории. Графическая часть | Специал | Лист | Листов |
| | | | | | | | П | 53 | |
| Нач. отдела | Матвеевчук | | | | 05.17 | Материалы по обоснованию проекта межевания территории. Голтчинский район (продолжение 2) М 1:5000 | | | 2017 г. |
| Разработал | Шляхоба | | | | 05.17 | | | | |
| Проверил | Матвеевчук | | | | 05.17 | | | | |
| Н.контр. | Николаева | | | | 05.17 | | | | |

Состояние:

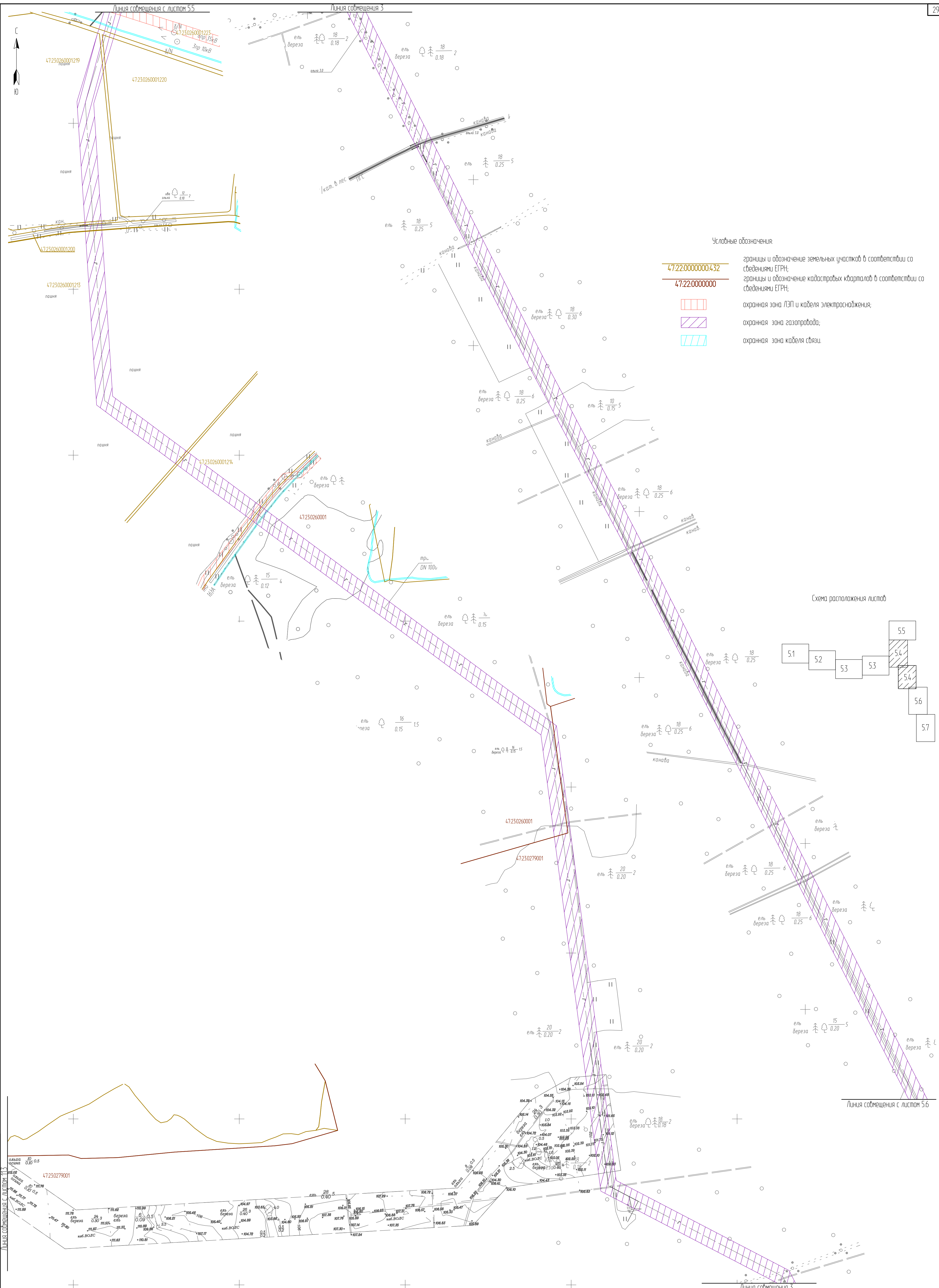
| |
|--|
| |
| |
| |
| |

 Ид.№ подл. Подпись и дата. Взам. №№.

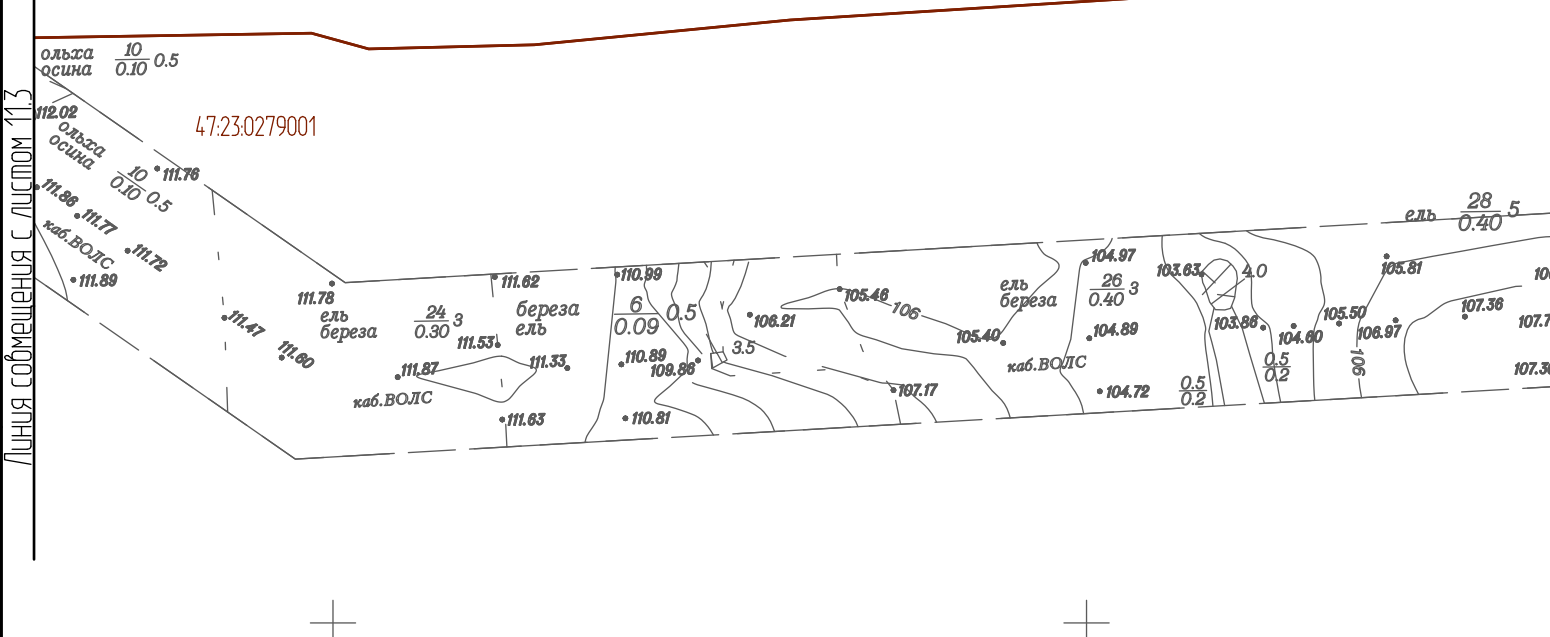
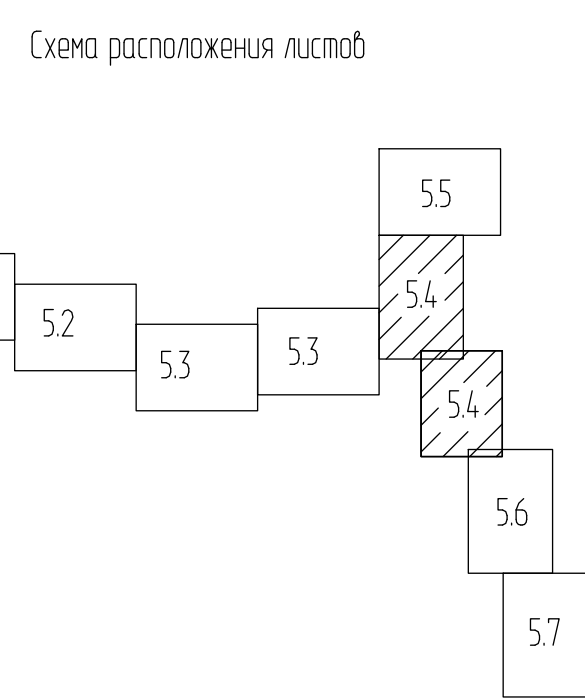
Листья смещены с листа № 52

Листья смещены с листа № 2

Листья смещены с листа № 34



- Условные обозначения:
- 4722.00000000432 границы и обозначение земельных участков в соответствии со сведениями ЕГРН;
 - 4723.000000000 границы и обозначение кадастровых кварталов в соответствии со сведениями ЕГРН;
 - охранная зона ЛЭП и кабеля электроснабжения;
 - охранная зона газопровода;
 - охранная зона кабеля связи.



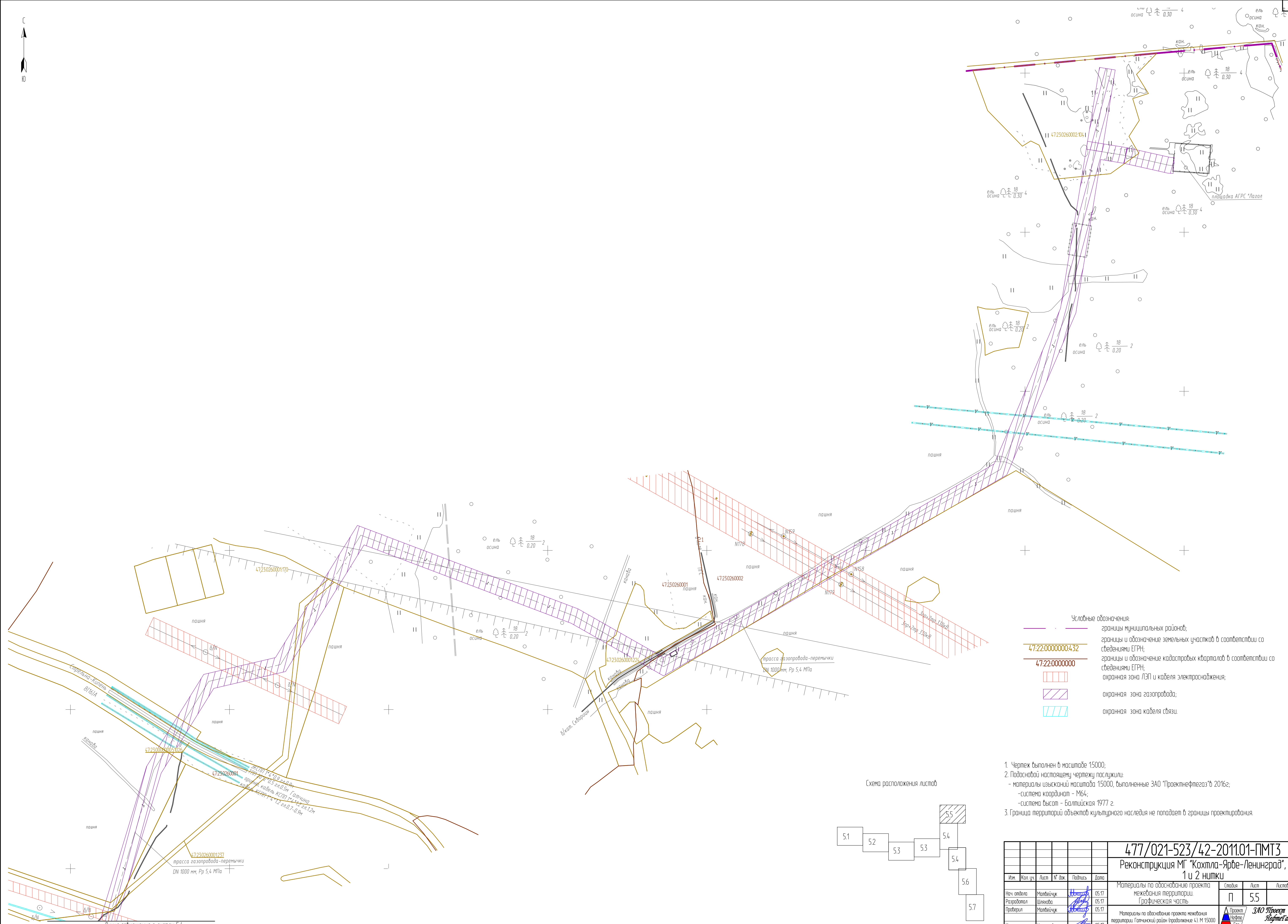
1. Чертеж выполнен в масштабе 1:5000;
2. Подосновой настоящему чертежу послужили:
 - материалы изысканий масштаба 1:5000, выполненные ЗАО "Проектнефтегаз" в 2016г;
 - система координат - М64;
 - система высот - Балтийская 1977 г.
3. Граница территорий объектов культурного наследия не попадает в границы проектирования.

| | | | | |
|--|-----------|--------------------|--------|---|
| 477/021-523/42-2011.01-ПМТЗ | | | | |
| Реконструкция МГ "Кохтла-Ярве-Ленинград", 1 и 2 нитки | | | | |
| Изм. | Кол.уч. | Лист | № док. | Подпись |
| Нач. отдела | Матвеевич | <i>[Signature]</i> | 05.17 | Материалы по обоснованию проекта межевания территории. Графическая часть |
| Разработал | Шихова | <i>[Signature]</i> | 05.17 | Материалы по обоснованию проекта межевания территории. Гатчинский район (продолжение 3). М 1:5000 |
| Проверил | Матвеевич | <i>[Signature]</i> | 05.17 | |
| И.контр. | Нижалова | <i>[Signature]</i> | 05.17 | Формат А1 |

Сводная таблица листов:

| Лист | № | Лист |
|------|-----|------|
| П | 5.4 | Лист |

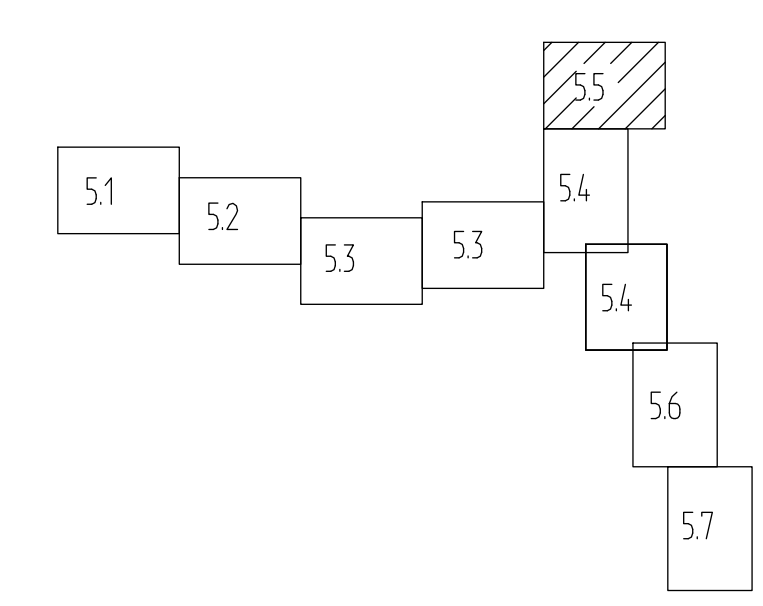
Состояние: Подпись и дата: _____
 №, №, подл.: _____



- Условные обозначения:
- границы муниципальных районов;
 - границы и обозначение земельных участков в соответствии со сведениями ЕГРН;
 - границы и обозначение кадастровых кварталов в соответствии со сведениями ЕГРН;
 - охранная зона ЛЭП и кабеля электроснабжения;
 - охранная зона газопровода;
 - охранная зона кабеля связи.

1. Чертеж выполнен в масштабе 1:5000;
2. Подосновой настоящему чертежу послужили:
 - материалы изысканий масштаба 1:5000, выполненные ЗАО "Проектнефтегаз" в 2016г;
 - система координат - М64;
 - система высот - Балтийская 1977 г.
3. Граница территории объектов культурного наследия не попадает в границы проектирования.

Схема расположения листов



| 477/021-523/42-2011.01-ПМТЗ | | | | | | Реконструкция МГ "Кохтла-Ярве-Ленинград", 1 и 2 нитки | | |
|-----------------------------|-----------|------|--------|---------|-------|---|------|--------|
| Изм. | Кол.уч. | Лист | № док. | Подпись | Дата | Содерж. | Лист | Листов |
| Нач. отдела | Матвеевчк | | | | 05.17 | Материалы по обоснованию проекта межевания территории. | П | 55 |
| Разработал | Шляхова | | | | 05.17 | Графическая часть. | | |
| Проверил | Матвеевчк | | | | 05.17 | Материалы по обоснованию проекта межевания территории. Гатчинский район (продолжение 4), М 1:5000 | | |
| Н.контр. | Николаева | | | | 05.17 | | | |

ЗАО Проектнефтегаз
 Санкт-Петербург, 2017 г.
 Формат А1

Состояние:
 М.б. № подл.
 Подпись и дата
 Взам. №б. №




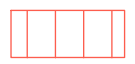
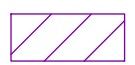


Линия совмещения с листом 54

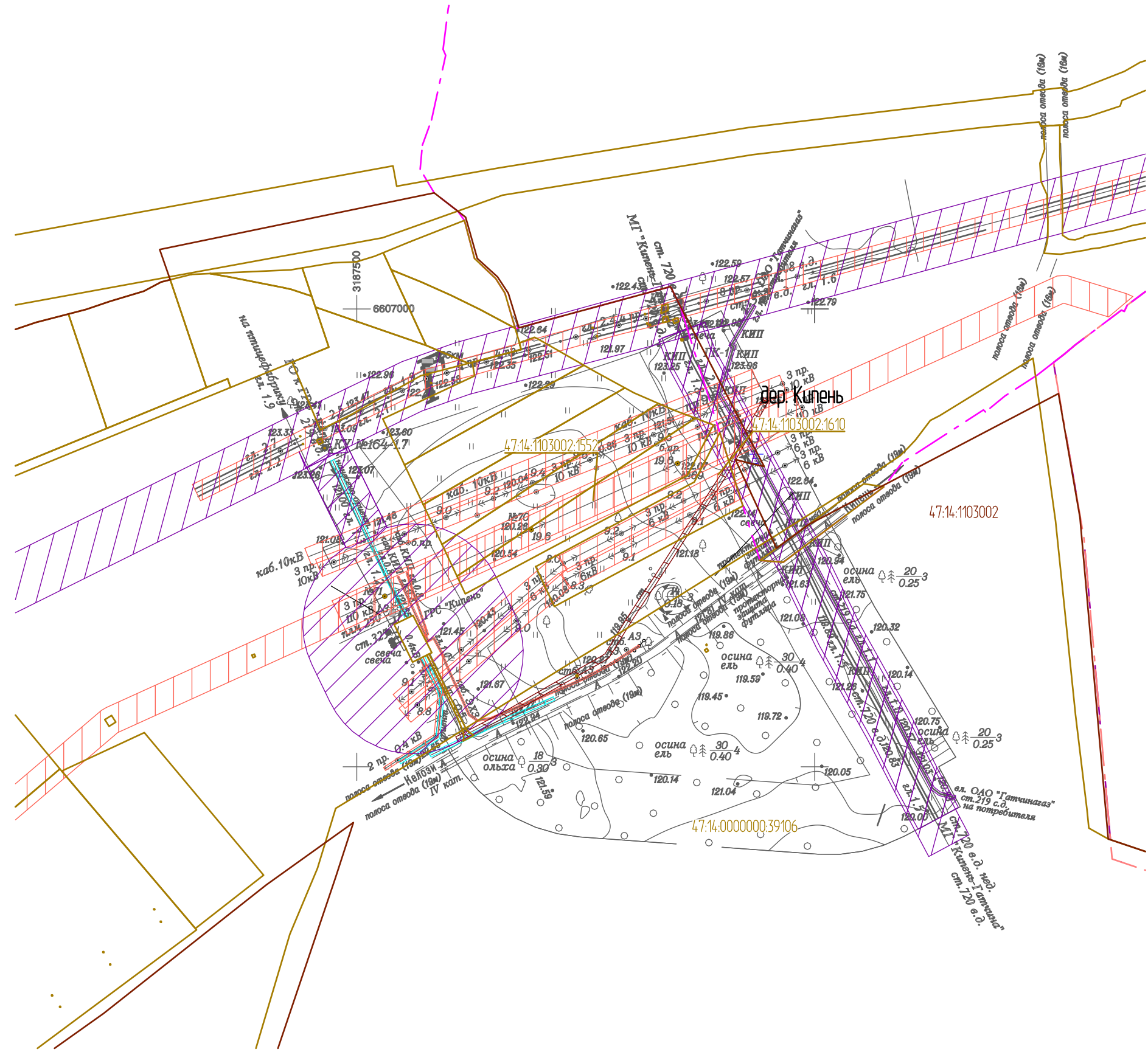
Ломоносовский район Ленинградской области

Гатчинский район Ленинградской области









Условные обозначения:

-  границы муниципальных районов;
-  границы и обозначение земельных участков в соответствии со сведениями ЕГРН;
-  границы и обозначение кадастровых кварталов в соответствии со сведениями ЕГРН;
-  охранный зона ЛЭП и кабеля электроснабжения;
-  охранный зона газопровода;
-  охранный зона кабеля связи;
-  охранный зона канализации.



1. Чертеж выполнен в масштабе 1:5000;
2. Подосновой изысканий масштаба 1:5000, выполненные ЗАО "Проектнефтегаз" в 2016г;
 - материалы изысканий масштаба 1:5000, выполненные ЗАО "Проектнефтегаз" в 2016г;
 - система координат - 63(3);
 - система высот - Балтийская 1977 г.
3. Граница территорий объектов культурного наследия и особо охраняемой природной территории не попадает в границы проектирования.

| | |
|----------------|------|
| Согласовано: | |
| Изм. № | Дата |
| Подпись и дата | |
| Изм. № | Дата |
| Подпись и дата | |

| | | | | | | | | | | | | | |
|-------------|---|---|--------|--|-------|--|---------|---|--------------------------|-------|-----|--|--|
| | | | | 477/021-523/42-2011.01-ПМТЗ | | | | | | | | | |
| | | | | Реконструкция МГ "Кохтла-Ярве-Ленинград", 1 и 2 нитки | | | | | | | | | |
| Изм. | Кол. уч. | Лист | № док. | Подпись | Дата | Материалы по обоснованию проекта межевания территории. Графическая часть | | | | | | | |
| Нач. отдела | Матвейчук |  | | | 05.17 | <table border="1"> <tr> <td>Стандия</td> <td>Лист</td> <td>Листов</td> </tr> <tr> <td>П</td> <td>6</td> <td></td> </tr> </table> | Стандия | Лист | Листов | П | 6 | | |
| Стандия | Лист | Листов | | | | | | | | | | | |
| П | 6 | | | | | | | | | | | | |
| Разработал | Шляхова |  | | | 05.17 | | | | | | | | |
| Проверил | Матвейчук |  | | | 05.17 | | | | | | | | |
| Н. контр. | Николаева |  | | | 05.17 | <table border="1"> <tr> <td>Проект</td> <td rowspan="2"></td> <td rowspan="2">ЗАО "Проект НефтеГаз"</td> </tr> <tr> <td>Нефте</td> </tr> <tr> <td>Газ</td> <td></td> <td></td> </tr> </table> | Проект |  | ЗАО "Проект НефтеГаз" | Нефте | Газ | | |
| Проект |  | ЗАО "Проект НефтеГаз" | | | | | | | | | | | |
| Нефте | | | | | | | | | | | | | |
| Газ | | | | | | | | | | | | | |

