



**Общество с ограниченной ответственностью
«АИД»**

ООО «АИД»

СВИДЕТЕЛЬСТВО СРО СРО-И-035-26102012

**Заказчик – ПУБЛИЧНОЕ АКЦИОНЕРНОЕ ОБЩЕСТВО ЭНЕРГЕТИКИ И
ЭЛЕКТРИФИКАЦИИ «ЛЕНЭНЕРГО»**

**«Документация по планировке территории в целях размещения линейного
объекта регионального значения ПС 110/10 кВ «Ясень» с заходами ВЛ 110 кВ
«Кингисеппская-1» по титулу: «Строительство ПС 110 кВ Ясень с заходами
110 кВ, для технологического присоединения энергопринимающих устройств
ПАО «Газпром» (установка силовых трансформаторов мощностью 2х10 МВА,
ориентировочная протяженность заходов ВЛ 110 кВ 2х8,5 км)»**

ПРОЕКТ ПЛАНИРОВКИ ТЕРРИТОРИИ И МЕЖЕВАНИЯ ТЕРРИТОРИИ

П-154-2018-ППТ

Материалы по обоснованию проекта межевания территории

Санкт-Петербург, 2019



Общество с ограниченной ответственностью
«АИД»

ООО «АИД»

СВИДЕТЕЛЬСТВО СРО СРО-И-035-26102012

**Заказчик – ПУБЛИЧНОЕ АКЦИОНЕРНОЕ ОБЩЕСТВО ЭНЕРГЕТИКИ И
ЭЛЕКТРИФИКАЦИИ «ЛЕНЭНЕРГО»**

**« Документация по планировке территории в целях размещения линейного
объекта регионального значения ПС 110/10 кВ «Ясень» с заходами ВЛ 110 кВ
«Кингисеппская-1» по титулу: «Строительство ПС 110 кВ Ясень с заходами
110 кВ, для технологического присоединения энергопринимающих устройств
ПАО «Газпром» (установка силовых трансформаторов мощностью 2х10 МВА,
ориентировочная протяженность заходов ВЛ 110 кВ 2х8,5 км)»**

ПРОЕКТ ПЛАНИРОВКИ ТЕРРИТОРИИ И МЕЖЕВАНИЯ ТЕРРИТОРИИ

П-154-2018-ППТ

Материалы по обоснованию проекта межевания территории

| | |
|--------------|--|
| Взам. инв. № | |
| Подп. и дата | |
| Инв. № подл. | |

Генеральный директор



Т.Г. Черноморова

Санкт-Петербург, 2019



| Обозначение | Наименование | Примечание |
|-------------------|---|------------|
| П-154-2018-ППТ7-С | Содержание | |
| П-154-2018-ППТ7-Г | Состав графической части | |
| П-154-2018-ППТ7-Г | Материалы по обоснованию проекта межевания территории | |

| | | |
|--------------|--------------|--------------|
| Инв. № подл. | Подп. и дата | Взам. инв. № |
| | | |

| | | | | | | | | | |
|------------|-----------|------|-------|---|----------|-------------------|--------|------|--------|
| | | | | | | П-154-2018-ППТ7-С | | | |
| Изм. | Кол.уч | Лист | № док | Подпись | Дата | | | | |
| Разработал | Васин | | |  | 21.08.19 | Содержание | Стадия | Лист | Листов |
| Проверил | Башкирцев | | |  | 21.08.19 | | | 1 | 1 |
| | | | | | | ООО «АИД» | | | |

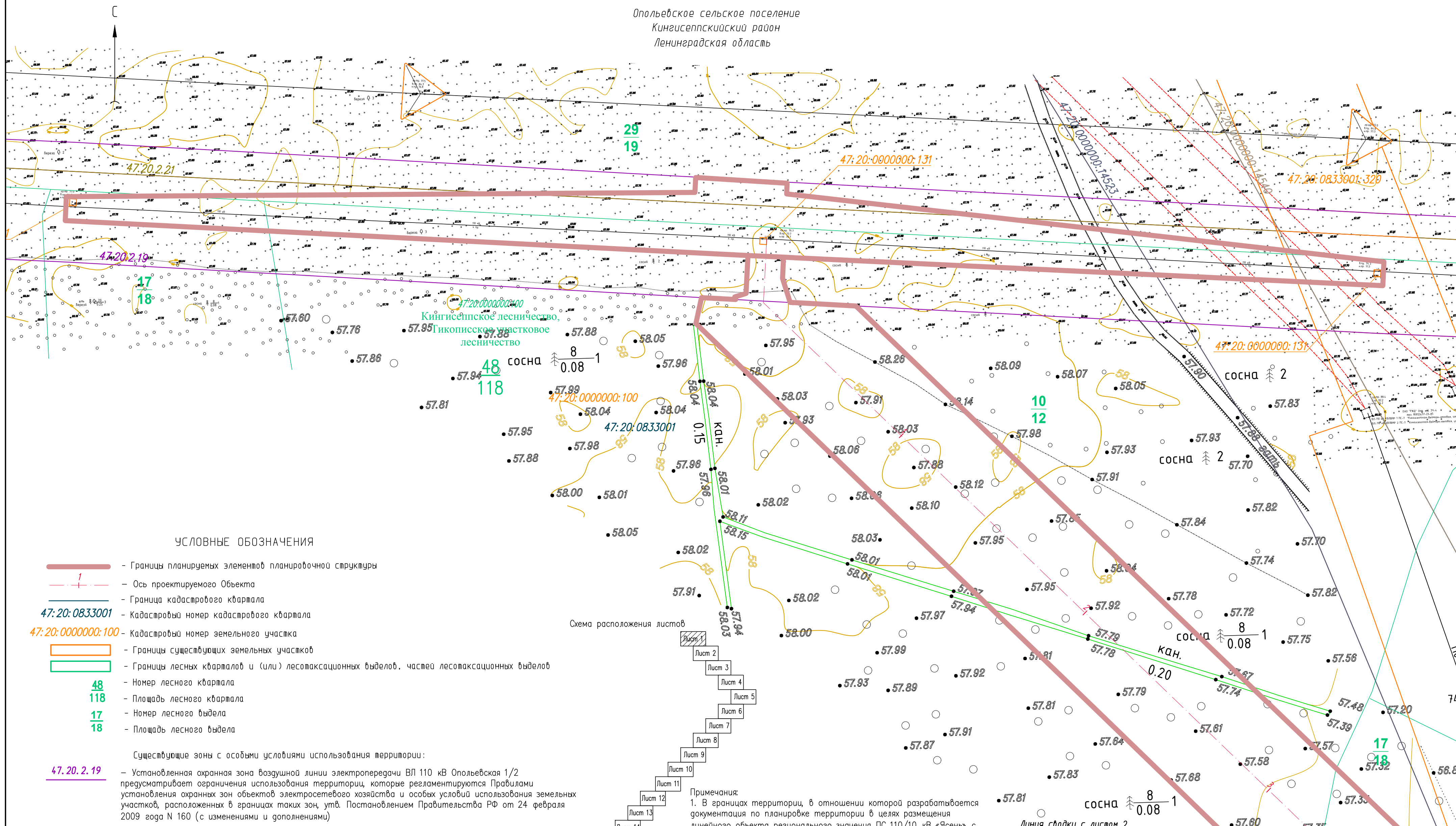
Состав графической части

| № | Обозначение | Наименование чертежа |
|---|---------------------------------|--|
| 1 | П-154-2018-ППТ7-Г.1, листы 1-15 | Материалы по обоснованию проекта межевания территории; М 1:1000 |

| | | | | | | | | | | |
|-----------------|------------|--------------|-----------|-------|---|----------|-----------|-------------------|--------|--|
| Взам. инв. № | | Подп. и дата | | | | | | | | |
| Инв. № подл. | | | | | | | | П-154-2018-ППТ7-Т | | |
| | Изм. | Кол.уч. | Лист | № док | Подпись | Дата | | | | |
| | Разработал | | Васин | |  | 21.08.19 | | | | |
| | Проверил | | Башкирцев | |  | 21.08.19 | | | | |
| | | | | | | | | | | |
| | | | | | | | | | | |
| | | | | | | | | | | |
| Текстовая часть | | | | | | | Стадия | Лист | Листов | |
| | | | | | | | | 1 | 1 | |
| | | | | | | | ООО «АИД» | | | |

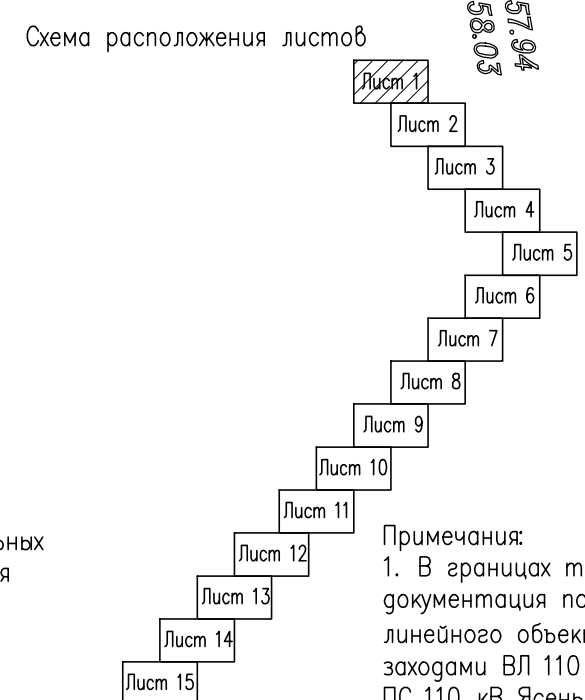
Материалы по обоснованию проекта межевания территории.
 Строительство ПС 110 кВ Ясень с заходами 110 кВ, для технологического присоединения энергопринимающих устройств ПАО "Газпром"
 (установка силовых трансформаторов мощностью 2х10 МВА, ориентировочная протяженность заходов ВЛ 110 кВ 2х8,5 км).
 Масштаб 1:1000

Опольевское сельское поселение
 Кингисеппский район
 Ленинградская область



УСЛОВНЫЕ ОБОЗНАЧЕНИЯ

- Границы планируемых элементов планировочной структуры
 - Ось проектируемого Объекта
 - Граница кадастрового квартала
 - 47:20:0833001 - Кадастровый номер кадастрового квартала
 - 47:20:0000000:100 - Кадастровый номер земельного участка
 - Границы существующих земельных участков
 - Границы лесных кварталов и (или) лесотаксационных выделов, частей лесотаксационных выделов
 - 48 - Номер лесного квартала
 - 118 - Площадь лесного квартала
 - 17 - Номер лесного выдела
 - 18 - Площадь лесного выдела
- Существующие зоны с особыми условиями использования территории:
- 47.20.2.19 - Установленная охранная зона воздушной линии электропередачи ВЛ 110 кВ Опольевская 1/2 предусматривает ограничения использования территории, которые регламентируются Правилами установления охранных зон объектов электросетевого хозяйства и особых условий использования земельных участков, расположенных в границах таких зон, утв. Постановлением Правительства РФ от 24 февраля 2009 года N 160 (с изменениями и дополнениями)
 - 47.20.2.21 - Установленная охранная зона ВЛ 330 кВ Кингисеппская-Гатчинская, предусматривает ограничения использования территории, которые регламентируются Правилами установления охранных зон объектов электросетевого хозяйства и особых условий использования земельных участков, расположенных в границах таких зон, утв. Постановлением Правительства РФ от 24 февраля 2009 года N 160 (с изменениями и дополнениями)



Примечания:
 1. В границах территории, в отношении которой разрабатывается документация по планировке территории в целях размещения линейного объекта регионального значения ПС 110/10 кВ «Ясень» с заходами ВЛ 110 кВ «Кингисеппская-1» по титулу: «Строительство ПС 110 кВ Ясень с заходами 110 кВ, для технологического присоединения энергопринимающих устройств ПАО «Газпром» (установка силовых трансформаторов мощностью 2х10 МВА, ориентировочная протяженность заходов ВЛ 110 кВ 2х8,5 км)», отсутствуют зоны санитарной охраны источников водоснабжения, границы зон охраны объектов культурного наследия памятного истории и культуры федерального, регионального и местного значения, границы площадей залегания полезных ископаемых.
 2. Особо охраняемые природные территории федерального, регионального и местного значения и участки, зарезервированные для создания ООПТ, на территории размещения проектируемого Объекта отсутствуют.

- Существующие объекты капитального строительства:
- 47:20:0000000:14523 - Местоположение существующего объекта капитального строительства - Заход двужцепной ВЛ 110 кВ на тяговую ПС "Веймарн" с ПС №7 "Кингисеппская"
 - 47:20:0000000:14540 - Местоположение существующего объекта капитального строительства - Выход двужцепной ВЛ 110 кВ с тяговой ПС "Веймарн" на ПС "Лужская"

| П-154-2018-ППТ7-Г.1 | | | | | |
|---|----------------|------|--------|-----------|---------|
| Документация по планировке территории в целях размещения линейного объекта регионального значения ПС 110/10 кВ Ясень с заходами ВЛ 110 кВ Кингисеппская-1 по титулу: Строительство ПС 110 кВ Ясень с заходами 110 кВ, для технологического присоединения энергопринимающих устройств ПАО Газпром (установка силовых трансформаторов мощностью 2х10 МВА, ориентировочная протяженность заходов ВЛ 110 кВ 2х8,5 км) | | | | | |
| Изм. | Кол.ч. | Лист | № док. | Подпись | Дата |
| Разработал | Васин М.П. | | | | 08.2019 |
| Проверил | Егарева Е.Н. | | | | 08.2019 |
| Н.контр. ГИП | Башкирцев А.М. | | | | 08.2019 |
| | Егарева Е.Н. | | | | 08.2019 |
| Материалы по обоснованию проекта межевания территории | | | | Стадия | Лист |
| Материалы по обоснованию проекта межевания территории | | | | П | 1 |
| Материалы по обоснованию проекта межевания территории | | | | 15 | |
| Материалы по обоснованию проекта межевания территории | | | | 000 "АИД" | |
| М 1:1000 | | | | | |

Материалы по обоснованию проекта межевания территории.
 Строительство ПС 110 кВ Ясень с заходами 110 кВ, для технологического присоединения энергопринимающих устройств ПАО "Газпром"
 (установка силовых трансформаторов мощностью 2х10 МВА, ориентировочная протяженность заходов ВЛ 110 кВ 2х8,5 км).
 Масштаб 1:1000

Опольевское сельское поселение
 Кингисеппский район
 Ленинградская область

Линия сводки с листом 1

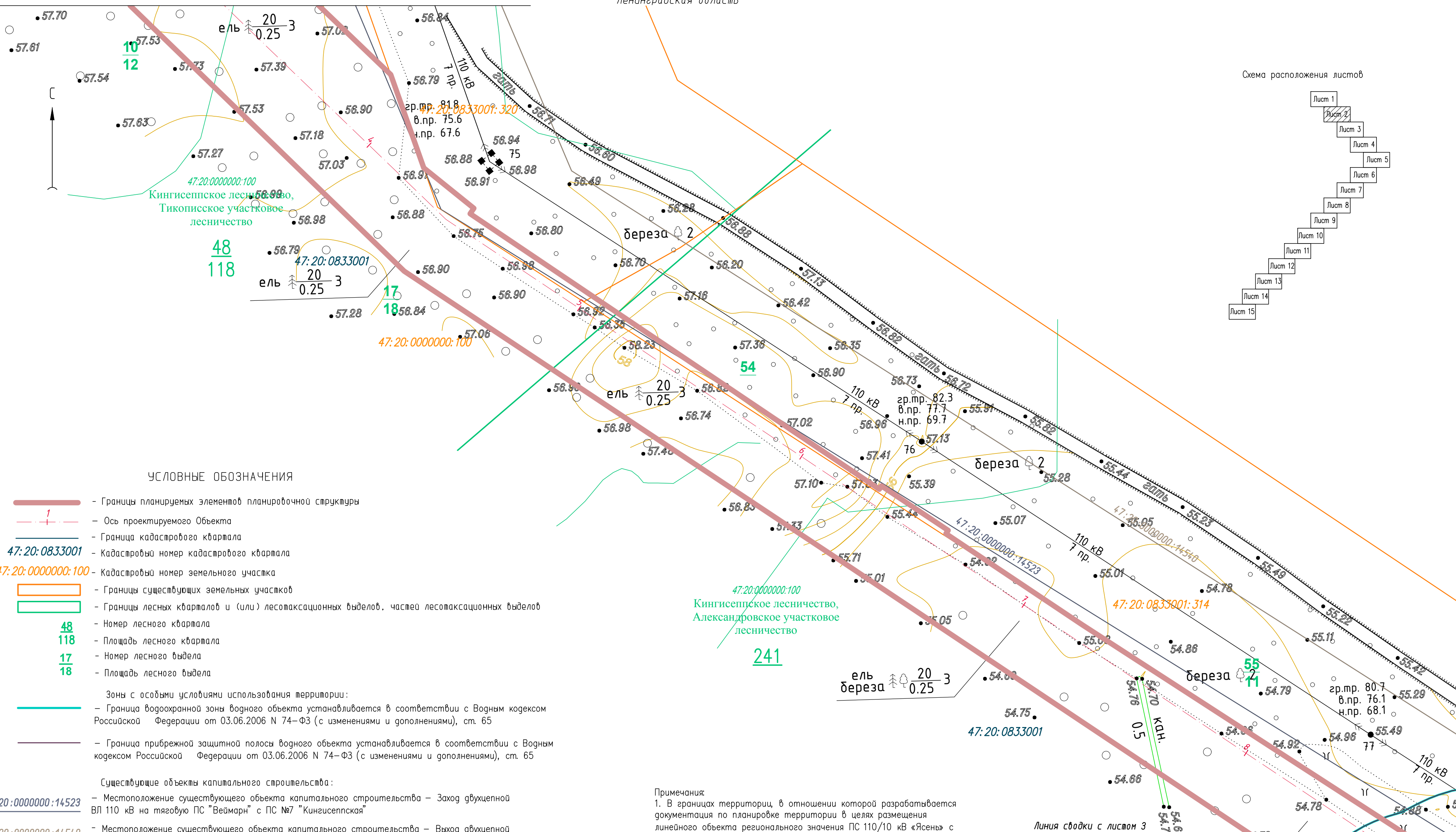
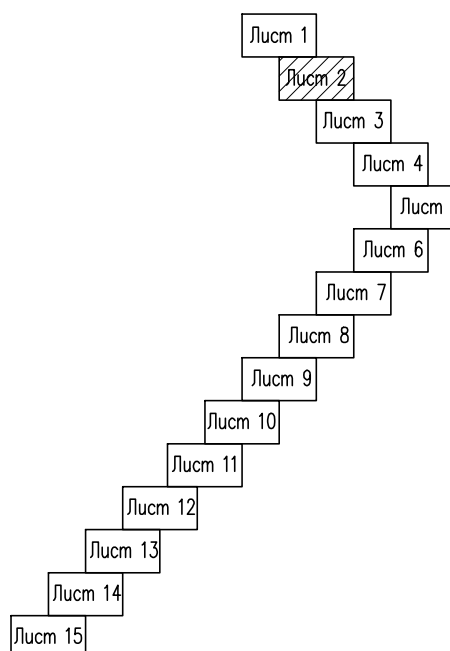


Схема расположения листов



УСЛОВНЫЕ ОБОЗНАЧЕНИЯ

- Границы планируемых элементов планировочной структуры
 - Ось проектируемого Объекта
 - Граница кадастрового квартала
 - 47:20:0833001** - Кадастровый номер кадастрового квартала
 - 47:20:0000000:100** - Кадастровый номер земельного участка
 - Границы существующих земельных участков
 - Границы лесных кварталов и (или) лесотаксационных выделов, частей лесотаксационных выделов
 - 48** - Номер лесного квартала
 - 118** - Площадь лесного квартала
 - 17** - Номер лесного выдела
 - 18** - Площадь лесного выдела
- Зоны с особыми условиями использования территории:
- Граница водоохранной зоны водного объекта устанавливается в соответствии с Водным кодексом Российской Федерации от 03.06.2006 N 74-ФЗ (с изменениями и дополнениями), ст. 65
 - Граница прибрежной защитной полосы водного объекта устанавливается в соответствии с Водным кодексом Российской Федерации от 03.06.2006 N 74-ФЗ (с изменениями и дополнениями), ст. 65
- Существующие объекты капитального строительства:
- 47:20:0000000:14523** - Местоположение существующего объекта капитального строительства - Заход двужцепной ВЛ 110 кВ на тяговую ПС "Веймарн" с ПС №7 "Кингисеппская"
 - 47:20:0000000:14540** - Местоположение существующего объекта капитального строительства - Выход двужцепной ВЛ 110 кВ с тяговой ПС "Веймарн" на ПС "Лужская"

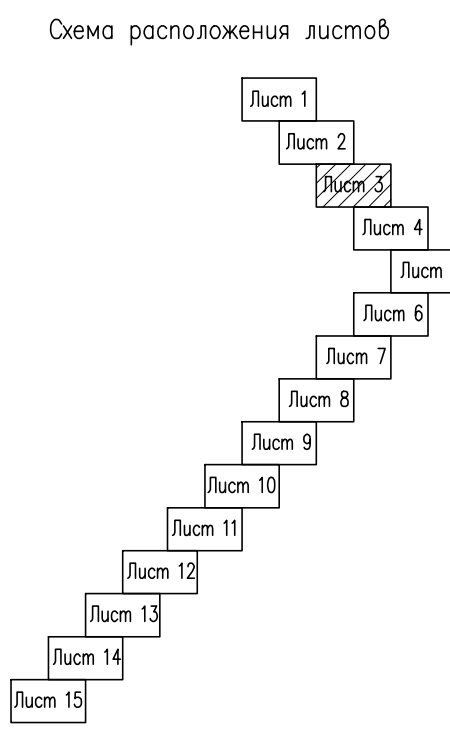
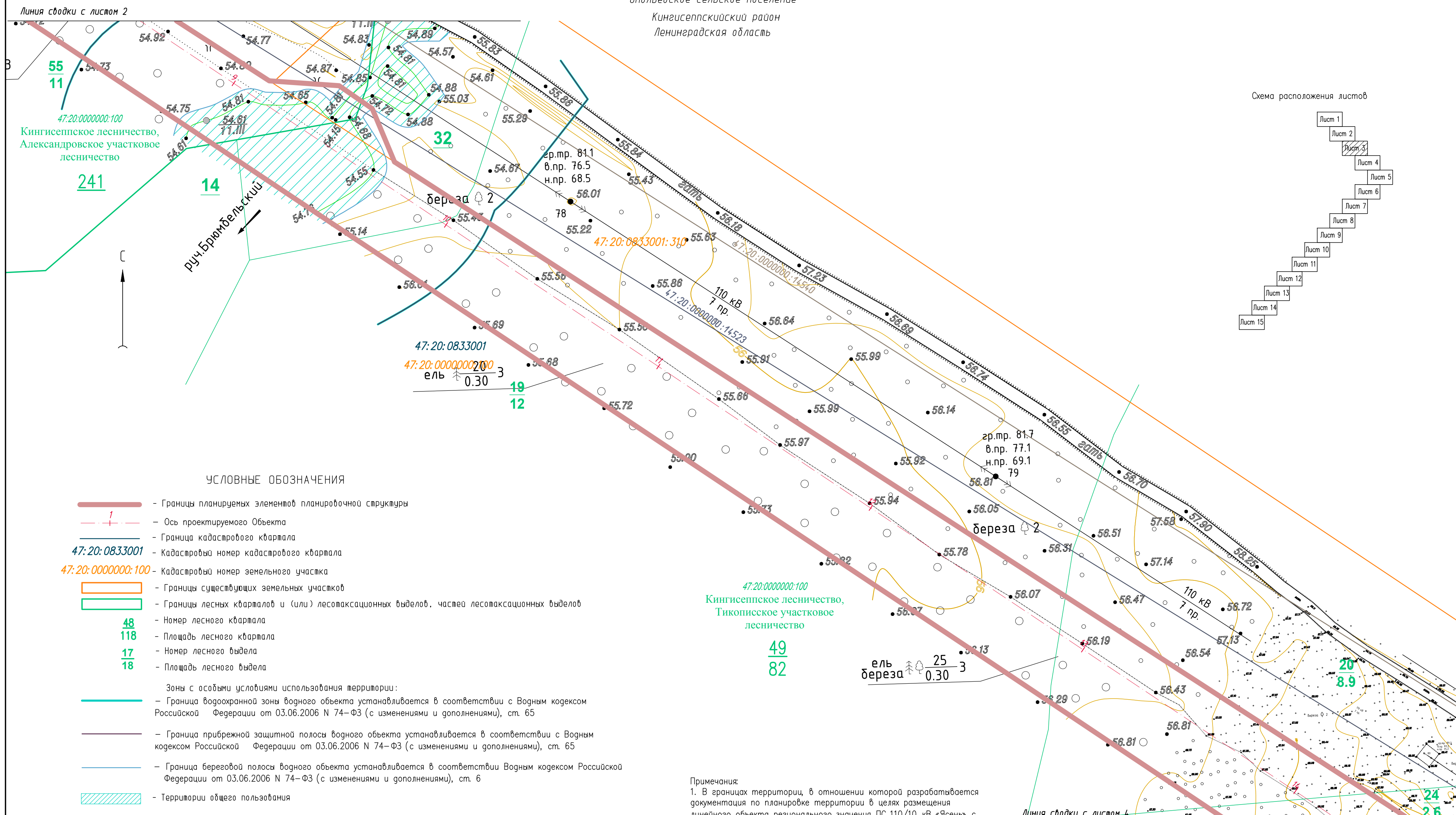
Примечания:
 1. В границах территории, в отношении которой разрабатывается документация по планировке территории в целях размещения линейного объекта регионального значения ПС 110/10 кВ «Ясень» с заходами ВЛ 110 кВ «Кингисеппская-1» по титулу: «Строительство ПС 110 кВ Ясень с заходами 110 кВ, для технологического присоединения энергопринимающих устройств ПАО «Газпром» (установка силовых трансформаторов мощностью 2х10 МВА, ориентировочная протяженность заходов ВЛ 110 кВ 2х8,5 км)», отсутствуют зоны санитарной охраны источников водоснабжения, границы зон охраны объектов культурного наследия памятников истории и культуры федерального, регионального и местного значения, границы площадей залегания полезных ископаемых.
 2. Особо охраняемые природные территории федерального, регионального и местного значения и участки, зарезервированные для создания ООПТ, на территории размещения проектируемого Объекта отсутствуют.

Линия сводки с листом 3

| | | | | | | | | | |
|-------------|----------------|------|--------|---------|---------|---|-----------|------|--------|
| | | | | | | П-154-2018-ППТ7-Г.1 | | | |
| | | | | | | Документация по планировке территории в целях размещения линейного объекта регионального значения ПС 110/10 кВ «Ясень» с заходами ВЛ 110 кВ «Кингисеппская-1» по титулу: «Строительство ПС 110 кВ Ясень с заходами 110 кВ, для технологического присоединения энергопринимающих устройств ПАО «Газпром» (установка силовых трансформаторов мощностью 2х10 МВА, ориентировочная протяженность заходов ВЛ 110 кВ 2х8,5 км)» | | | |
| Изм. | Колуч. | Лист | № док. | Подпись | Дата | Материалы по обоснованию проекта межевания территории | Стадия | Лист | Листов |
| | | | | | | | П | 2 | 15 |
| Разработал | Васин М.П. | | | | 08.2019 | Материалы по обоснованию проекта межевания территории М 1:1000 | ООО "АИД" | | |
| Проверил | Егарева Е.Н. | | | | 08.2019 | | | | |
| Н. контроль | Башкирцев А.М. | | | | 08.2019 | | | | |
| ГИП | Егарева Е.Н. | | | | 08.2019 | | | | |

Материалы по обоснованию проекта межевания территории.
 Строительство ПС 110 кВ Ясень с заходами 110 кВ, для технологического присоединения энергопринимающих устройств ПАО "Газпром"
 (установка силовых трансформаторов мощностью 2х10 МВА, ориентировочная протяженность заходов ВЛ 110 кВ 2х8,5 км).
 Масштаб 1:1000

Опольевское сельское поселение
 Кингисеппский район
 Ленинградская область



УСЛОВНЫЕ ОБОЗНАЧЕНИЯ

- Границы планируемых элементов планировочной структуры
- Ось проектируемого Объекта
- Граница кадастрового квартала
- 47:20:0833001** - Кадастровый номер кадастрового квартала
- 47:20:0000000:100** - Кадастровый номер земельного участка
- Границы существующих земельных участков
- Границы лесных кварталов и (или) лесотаксационных выделов, частей лесотаксационных выделов
- 48** - Номер лесного квартала
- 118** - Площадь лесного квартала
- 17** - Номер лесного выдела
- 18** - Площадь лесного выдела
- Зоны с особыми условиями использования территории:
 - Граница водоохранной зоны водного объекта устанавливается в соответствии с Водным кодексом Российской Федерации от 03.06.2006 N 74-ФЗ (с изменениями и дополнениями), ст. 65
 - Граница прибрежной защитной полосы водного объекта устанавливается в соответствии с Водным кодексом Российской Федерации от 03.06.2006 N 74-ФЗ (с изменениями и дополнениями), ст. 65
 - Граница береговой полосы водного объекта устанавливается в соответствии с Водным кодексом Российской Федерации от 03.06.2006 N 74-ФЗ (с изменениями и дополнениями), ст. 6
- Территории общего пользования
- Существующие объекты капитального строительства:
 - 47:20:0000000:14523** - Местоположение существующего объекта капитального строительства - Заход двухцепной ВЛ 110 кВ на тяговую ПС "Веймарн" с ПС №7 "Кингисеппская"
 - 47:20:0000000:14540** - Местоположение существующего объекта капитального строительства - Выход двухцепной ВЛ 110 кВ с тяговой ПС "Веймарн" на ПС "Лужская"

Примечания:
 1. В границах территории, в отношении которой разрабатывается документация по планировке территории в целях размещения линейного объекта регионального значения ПС 110/10 кВ «Ясень» с заходами ВЛ 110 кВ «Кингисеппская-1» по титулу: «Строительство ПС 110 кВ Ясень с заходами 110 кВ, для технологического присоединения энергопринимающих устройств ПАО «Газпром» (установка силовых трансформаторов мощностью 2х10 МВА, ориентировочная протяженность заходов ВЛ 110 кВ 2х8,5 км)», отсутствуют зоны санитарной охраны источников водоснабжения, границы зон охраны объектов культурного наследия памятников истории и культуры федерального, регионального и местного значения, границы площадей залегания полезных ископаемых.
 2. Особо охраняемые природные территории федерального, регионального и местного значения и участки, зарезервированные для создания ООПТ, на территории размещения проектируемого Объекта отсутствуют.

| | | | | | | |
|--|---------|----------------|--------|---------|---------|---|
| П-154-2018-ППТ7-Г.1 | | | | | | |
| <small>Документация по планировке территории в целях размещения линейного объекта регионального значения ПС 110/10 кВ Ясень с заходами ВЛ 110 кВ Кингисеппская-1 по титулу: Строительство ПС 110 кВ Ясень с заходами 110 кВ, для технологического присоединения энергопринимающих устройств ПАО Газпром (установка силовых трансформаторов мощностью 2х10 МВА, ориентировочная протяженность заходов ВЛ 110 кВ 2х8,5 км)</small> | | | | | | |
| Изм. | Кол.уч. | Лист | № док. | Подпись | Дата | Материалы по обоснованию проекта межевания территории |
| Разработал | | Васин М.П. | | | 08.2019 | Стадия |
| Проверил | | Егарева Е.Н. | | | 08.2019 | Лист |
| | | | | | | 15 |
| Н. контроль | | Башкирцев А.М. | | | 08.2019 | Материалы по обоснованию проекта межевания территории |
| ГИП | | Егарева Е.Н. | | | 08.2019 | М 1:1000 |
| | | | | | | ООО "АИД" |

Материалы по обоснованию проекта межевания территории.
 Строительство ПС 110 кВ Ясень с заходами 110 кВ, для технологического присоединения энергопринимающих устройств ПАО "Газпром"
 (установка силовых трансформаторов мощностью 2х10 МВА, ориентировочная протяженность заходов ВЛ 110 кВ 2х8,5 км).
 Масштаб 1:1000

Опольевское сельское поселение
 Кингисеппский район
 Ленинградская область

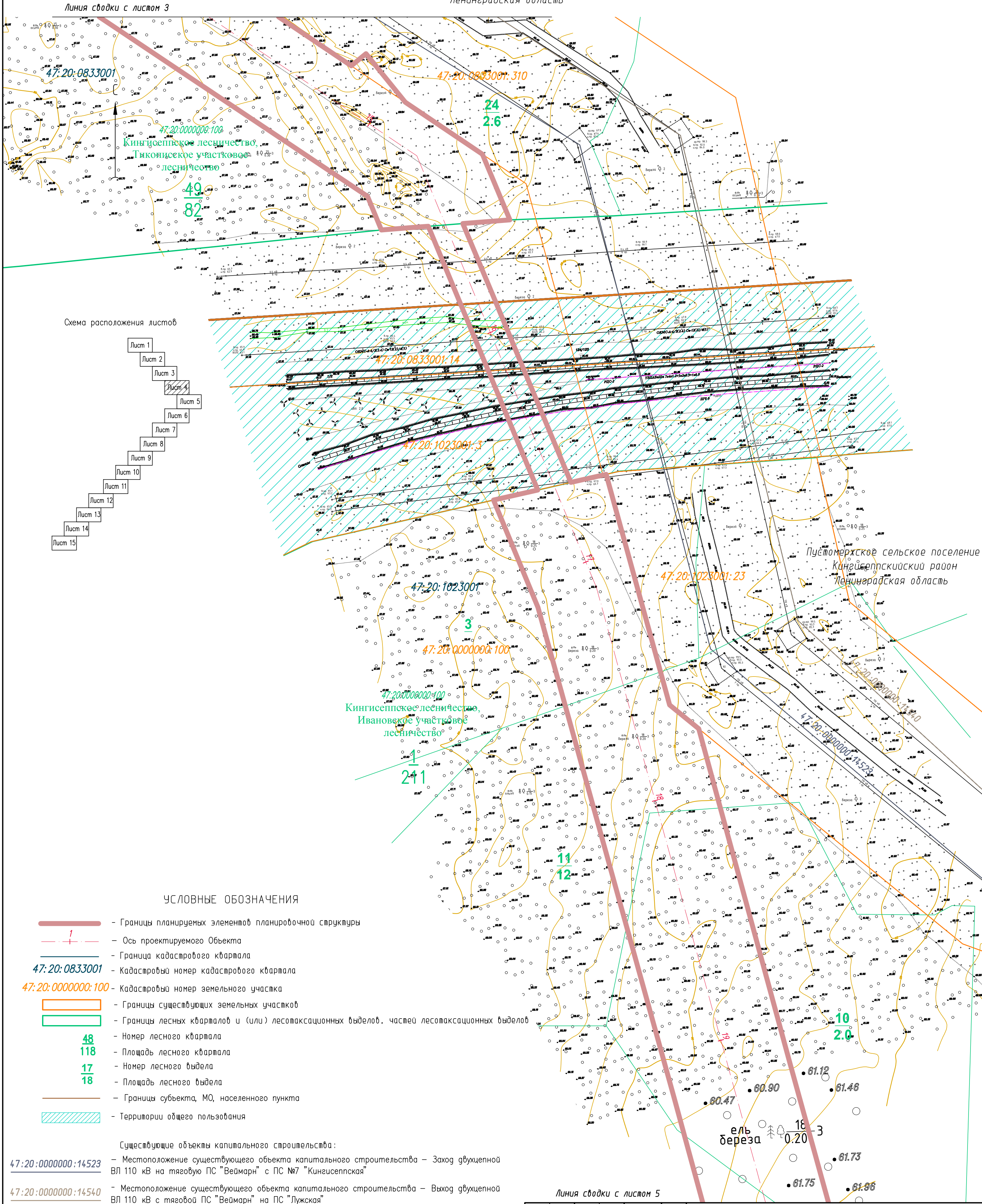
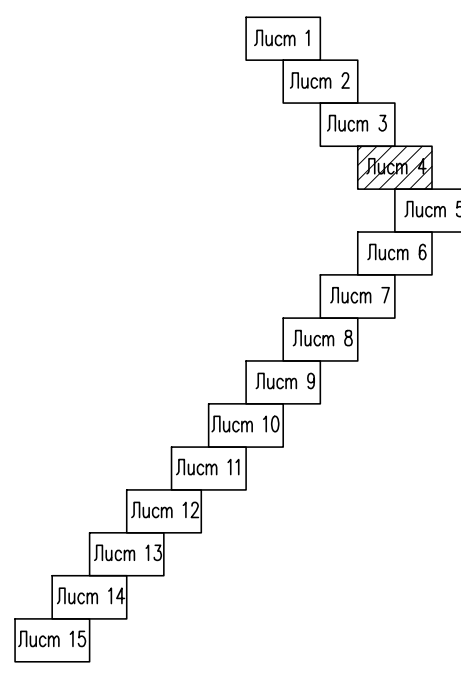


Схема расположения листов



УСЛОВНЫЕ ОБОЗНАЧЕНИЯ

- Границы планируемых элементов планировочной структуры
- Ось проектируемого Объекта
- Граница кадастрового квартала
- 47:20:0833001** - Кадастровый номер кадастрового квартала
- 47:20:0000000:100** - Кадастровый номер земельного участка
- Границы существующих земельных участков
- Границы лесных кварталов и (или) лесотаксационных выделов, частей лесотаксационных выделов
- 48** - Номер лесного квартала
- 118** - Площадь лесного квартала
- 17** - Номер лесного выдела
- 18** - Площадь лесного выдела
- Границы субъекта, МО, населенного пункта
- Территории общего пользования

Существующие объекты капитального строительства:

- 47:20:0000000:14523** - Местоположение существующего объекта капитального строительства - Заход двухцепной ВЛ 110 кВ на тяговую ПС "Веймарн" с ПС №7 "Кингисеппская"
- 47:20:0000000:14540** - Местоположение существующего объекта капитального строительства - Выход двухцепной ВЛ 110 кВ с тяговой ПС "Веймарн" на ПС "Лужская"

Примечания:
 1. В границах территории, в отношении которой разрабатывается документация по планировке территории в целях размещения линейного объекта регионального значения ПС 110/10 кВ «Ясень» с заходами ВЛ 110 кВ «Кингисеппская-1» по титулу: «Строительство ПС 110 кВ Ясень с заходами 110 кВ, для технологического присоединения энергопринимающих устройств ПАО «Газпром» (установка силовых трансформаторов мощностью 2х10 МВА, ориентировочная протяженность заходов ВЛ 110 кВ 2х8,5 км)», отсутствуют зоны санитарной охраны источника водоснабжения, границы зон охраны объектов культурного наследия памятников истории и культуры федерального, регионального и местного значения, границы площадей залегания полезных ископаемых.
 2. Особо охраняемые природные территории федерального, регионального и местного значения и участки, зарезервированные для создания ООПТ, на территории размещения проектируемого Объекта отсутствуют.

Линия сводки с листом 5

| | | | | | | | | | |
|------------|----------------|------|--------|---------|---------|--|-----------|------|--------|
| | | | | | | П-154-2018-ППТ7-Г.1 | | | |
| | | | | | | Документация по планировке территории в целях размещения линейного объекта регионального значения ПС 110/10 кВ «Ясень» с заходами ВЛ 110 кВ «Кингисеппская-1» по титулу: «Строительство ПС 110 кВ Ясень с заходами 110 кВ, для технологического присоединения энергопринимающих устройств ПАО «Газпром» (установка силовых трансформаторов мощностью 2х10 МВА, ориентировочная протяженность заходов ВЛ 110 кВ 2х8,5 км) | | | |
| Изм. | Колуч. | Лист | № док. | Подпись | Дата | Материалы по обоснованию проекта межевания территории | Стадия | Лист | Листов |
| | | | | | | | п | 4 | 15 |
| Разработал | Васин М.П. | | | | 08.2019 | Материалы по обоснованию проекта межевания территории М 1:1000 | ООО "АИД" | | |
| Проверил | Егарева Е.Н. | | | | 08.2019 | | | | |
| Н.Контроль | Башкирцев А.М. | | | | 08.2019 | | | | |
| ГИП | Егарева Е.Н. | | | | 08.2019 | | | | |

Материалы по обоснованию проекта межевания территории.
 Строительство ПС 110 кВ Ясень с заходами 110 кВ, для технологического присоединения энергопринимающих устройств ПАО "Газпром"
 (установка силовых трансформаторов мощностью 2х10 МВА, ориентировочная протяженность заходов ВЛ 110 кВ 2х8,5 км).
 Масштаб 1:1000

Пустомержское сельское поселение
 Кингисеппский район
 Ленинградская область

Линия сводки с листом 4

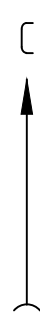
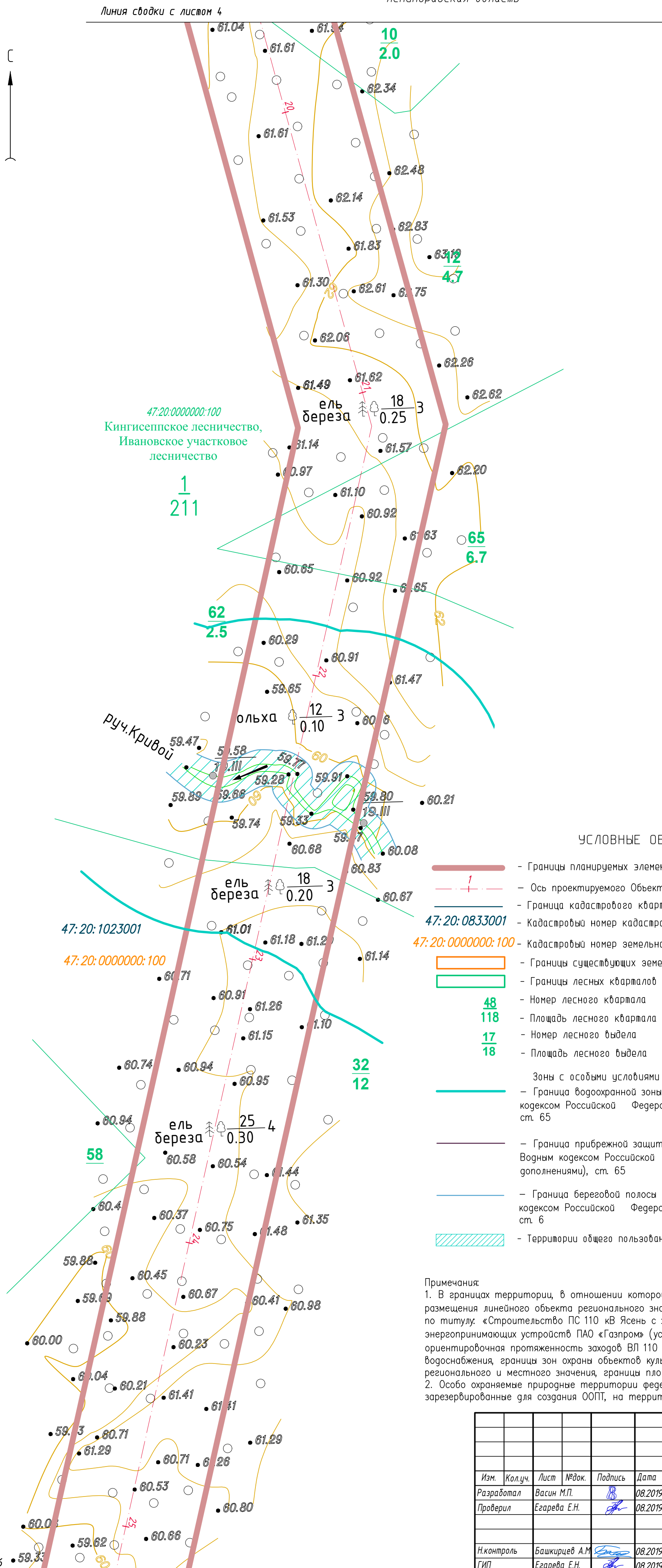
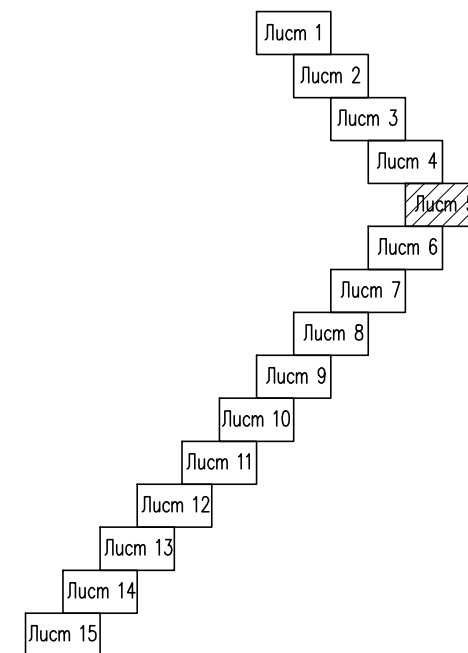


Схема расположения листов



УСЛОВНЫЕ ОБОЗНАЧЕНИЯ

- Границы планируемых элементов планировочной структуры
- Ось проектируемого Объекта
- Граница кадастрового квартала
- Кадастровый номер кадастрового квартала
- Границы существующих земельных участков
- Границы лесных кварталов и (или) лесотаксационных выделов, частей лесотаксационных выделов
- Номер лесного квартала
- Площадь лесного квартала
- Номер лесного выдела
- Площадь лесного выдела
- Зоны с особыми условиями использования территории:**
- Граница водоохранной зоны водного объекта устанавливается в соответствии с Водным кодексом Российской Федерации от 03.06.2006 N 74-ФЗ (с изменениями и дополнениями), ст. 65
- Граница прибрежной защитной полосы водного объекта устанавливается в соответствии с Водным кодексом Российской Федерации от 03.06.2006 N 74-ФЗ (с изменениями и дополнениями), ст. 65
- Граница береговой полосы водного объекта устанавливается в соответствии с Водным кодексом Российской Федерации от 03.06.2006 N 74-ФЗ (с изменениями и дополнениями), ст. 6
- Территории общего пользования

Примечания:
 1. В границах территории, в отношении которой разрабатывается документация по планировке территории в целях размещения линейного объекта регионального значения ПС 110/10 кВ «Ясень» с заходами ВЛ 110 кВ «Кингисеппская-1» по титулу: «Строительство ПС 110 кВ Ясень с заходами 110 кВ, для технологического присоединения энергопринимающих устройств ПАО «Газпром» (установка силовых трансформаторов мощностью 2х10 МВА, ориентировочная протяженность заходов ВЛ 110 кВ 2х8,5 км)», отсутствуют зоны санитарной охраны источников водоснабжения, границы зон охраны объектов культурного наследия памятников истории и культуры федерального, регионального и местного значения, границы площадей залегания полезных ископаемых.
 2. Особо охраняемые природные территории федерального, регионального и местного значения и участки, зарезервированные для создания ООПТ, на территории размещения проектируемого Объекта отсутствуют.

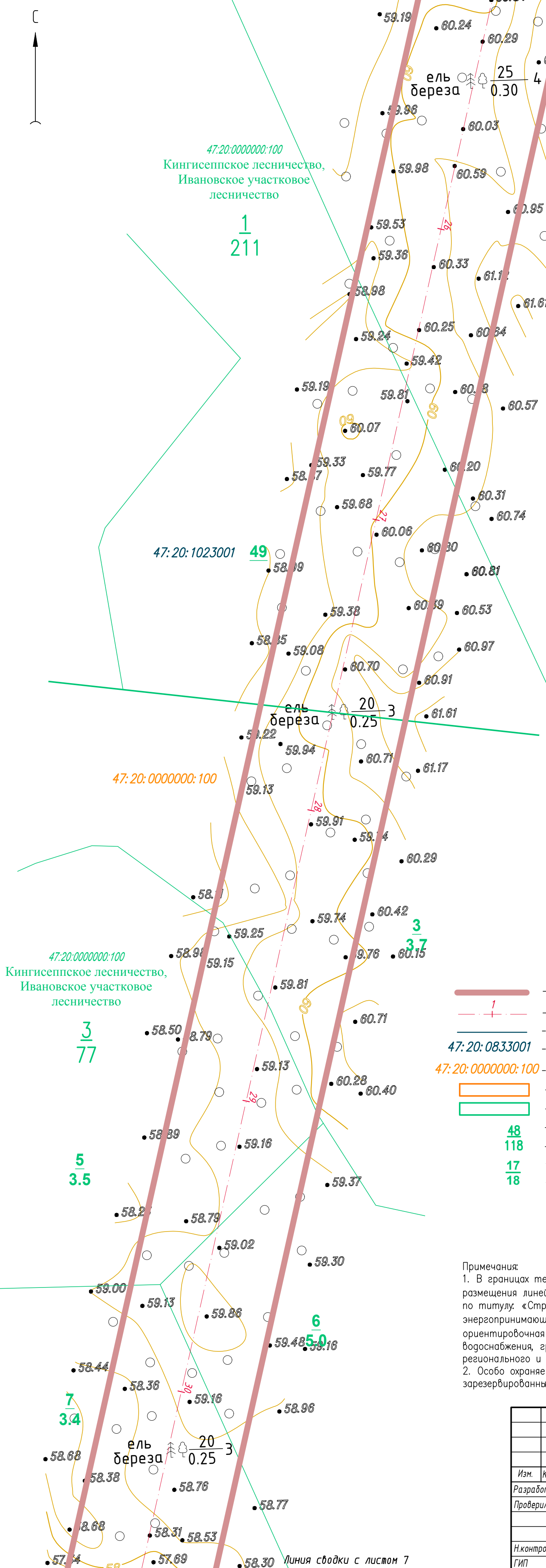
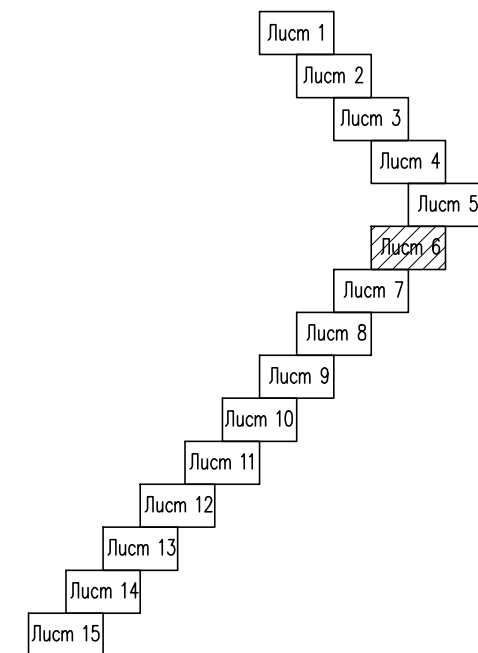
| П-154-2018-ППТ7-Г.1 | | | | | | | |
|---|----------------|------|--------|---------|-----------|------|--------|
| Документация по планировке территории в целях размещения линейного объекта регионального значения ПС 110/10 кВ Ясень с заходами ВЛ 110 кВ Кингисеппская-1 по титулу: Строительство ПС 110 кВ Ясень с заходами 110 кВ, для технологического присоединения энергопринимающих устройств ПАО Газпром (установка силовых трансформаторов мощностью 2х10 МВА, ориентировочная протяженность заходов ВЛ 110 кВ 2х8,5 км) | | | | | | | |
| Изм. | Колуч. | Лист | № док. | Подпись | Дата | | |
| Разработал | Васин М.П. | | | | 08.2019 | | |
| Проверил | Егарева Е.Н. | | | | 08.2019 | | |
| Материалы по обоснованию проекта межевания территории | | | | | Стадия | Лист | Листов |
| | | | | | п | 5 | 15 |
| Материалы по обоснованию проекта межевания территории | | | | | ООО "АИД" | | |
| М 1:1000 | | | | | | | |
| Н.Контроль | Башкирцев А.М. | | | | 08.2019 | | |
| ГИП | Егарева Е.Н. | | | | 08.2019 | | |

Линия сводки с листом 6

Материалы по обоснованию проекта межевания территории.
 Строительство ПС 110 кВ Ясень с заходами 110 кВ, для технологического присоединения энергопринимающих устройств ПАО "Газпром"
 (установка силовых трансформаторов мощностью 2х10 МВА, ориентировочная протяженность заходов ВЛ 110 кВ 2х8,5 км).
 Масштаб 1:1000
 Пустомержское сельское поселение
 Кингисеппский район
 Ленинградская область

Линия сводки с листом 5

Схема расположения листов



УСЛОВНЫЕ ОБОЗНАЧЕНИЯ

- Границы планируемых элементов планировочной структуры
- Ось проектируемого Объекта
- Граница кадастрового квартала
- 47: 20: 0833001 - Кадастровый номер кадастрового квартала
- 47: 20: 0000000: 100 - Кадастровый номер земельного участка
- Границы существующих земельных участков
- Границы лесных кварталов и (или) лесотаксационных выделов, частей лесотаксационных выделов
- 48 - Номер лесного квартала
- 118 - Площадь лесного квартала
- 17 - Номер лесного выдела
- 18 - Площадь лесного выдела

Примечания:
 1. В границах территории, в отношении которой разрабатывается документация по планировке территории в целях размещения линейного объекта регионального значения ПС 110/10 кВ «Ясень» с заходами ВЛ 110 кВ «Кингисеппская-1» по титулу: «Строительство ПС 110 кВ Ясень с заходами 110 кВ, для технологического присоединения энергопринимающих устройств ПАО «Газпром» (установка силовых трансформаторов мощностью 2х10 МВА, ориентировочная протяженность заходов ВЛ 110 кВ 2х8,5 км)», отсутствуют зоны санитарной охраны источников водоснабжения, границы зон охраны объектов культурного наследия памятников истории и культуры федерального, регионального и местного значения, границы площадей залегания полезных ископаемых.
 2. Особо охраняемые природные территории федерального, регионального и местного значения и участки, зарезервированные для создания ООПТ, на территории размещения проектируемого Объекта отсутствуют.

| П-154-2018-ППТ7-Г.1 | | | | | |
|---|---------|----------------|--------|---------|---------|
| Документация по планировке территории в целях размещения линейного объекта регионального значения ПС 110/10 кВ Ясень с заходами ВЛ 110 кВ Кингисеппская-1 по титулу: Строительство ПС 110 кВ Ясень с заходами 110 кВ, для технологического присоединения энергопринимающих устройств ПАО Газпром (установка силовых трансформаторов мощностью 2х10 МВА, ориентировочная протяженность заходов ВЛ 110 кВ 2х8,5 км) | | | | | |
| Изм. | Кол.уч. | Лист | № док. | Подпись | Дата |
| Разработал | | Васин М.П. | | | 08.2019 |
| Проверил | | Егарева Е.Н. | | | 08.2019 |
| Н.контроль | | Башкирцев А.М. | | | 08.2019 |
| ГИП | | Егарева Е.Н. | | | 08.2019 |
| Материалы по обоснованию проекта межевания территории | | | | Стадия | Лист |
| | | | | П | 6 |
| Материалы по обоснованию проекта межевания территории | | | | Листов | |
| | | | | 15 | |
| ООО "АИД" | | | | | |

Материалы по обоснованию проекта межевания территории.
Строительство ПС 110 кВ Ясень с заходами 110 кВ, для технологического присоединения энергопринимающих устройств ПАО "Газпром"
(установка силовых трансформаторов мощностью 2х10 МВА, ориентировочная протяженность заходов ВЛ 110 кВ 2х8,5 км).
Масштаб 1:1000

Пустомержское сельское поселение
Кингисеппский район
Ленинградская область

Линия сводки с листом 6

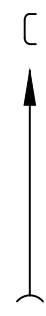
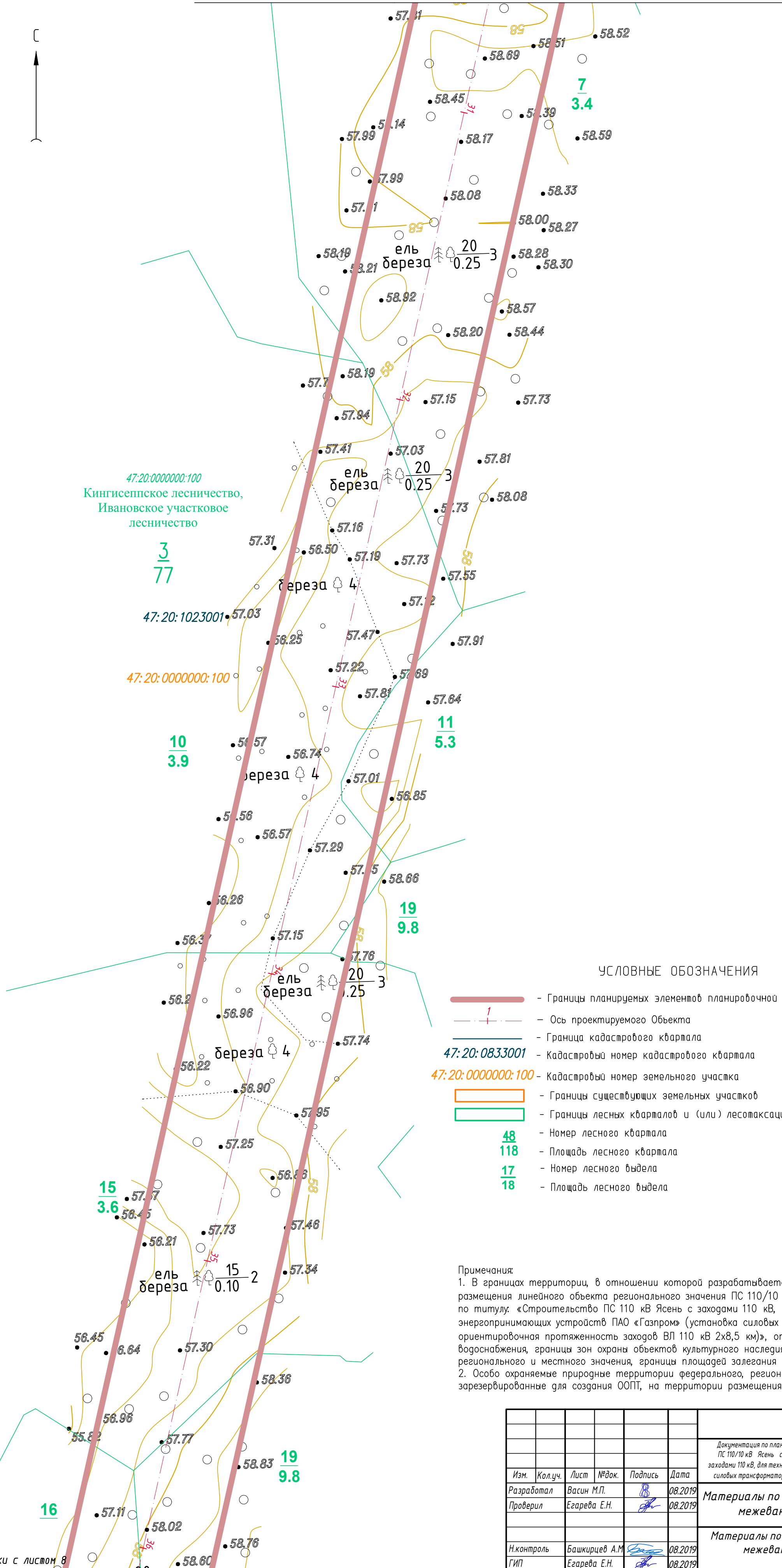
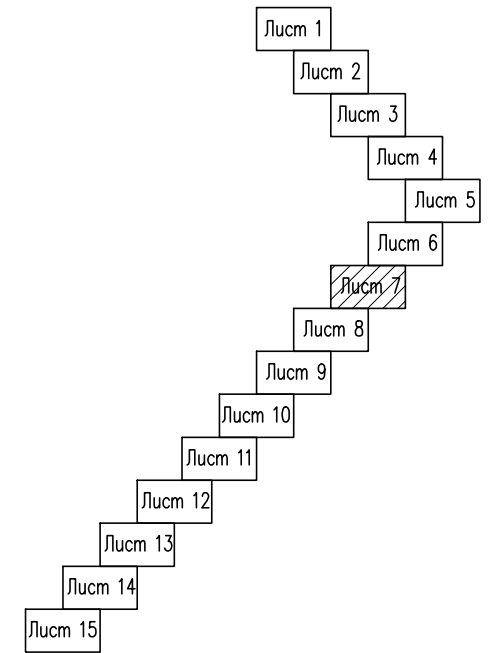


Схема расположения листов



УСЛОВНЫЕ ОБОЗНАЧЕНИЯ

- Границы планируемых элементов планировочной структуры
- Ось проектируемого Объекта
- Граница кадастрового квартала
- Кадастровый номер кадастрового квартала
- Кадастровый номер земельного участка
- Границы существующих земельных участков
- Границы лесных кварталов и (или) лесотаксационных выделов, частей лесотаксационных выделов
- Номер лесного квартала
- Площадь лесного квартала
- Номер лесного выдела
- Площадь лесного выдела

Примечания:

1. В границах территории, в отношении которой разрабатывается документация по планировке территории в целях размещения линейного объекта регионального значения ПС 110/10 кВ «Ясень» с заходами ВЛ 110 кВ «Кингисеппская-1» по титулу: «Строительство ПС 110 кВ Ясень с заходами 110 кВ, для технологического присоединения энергопринимающих устройств ПАО «Газпром» (установка силовых трансформаторов мощностью 2х10 МВА, ориентировочная протяженность заходов ВЛ 110 кВ 2х8,5 км)», отсутствуют зоны санитарной охраны источников водоснабжения, границы зон охраны объектов культурного наследия памятников истории и культуры федерального, регионального и местного значения, границы площадей залегания полезных ископаемых.

2. Особо охраняемые природные территории федерального, регионального и местного значения и участки, зарезервированные для создания ООПТ, на территории размещения проектируемого Объекта отсутствуют.

| | | | | | |
|--|----------------|------|-----------|---------|---------|
| П-154-2018-ППТ7-Г.1 | | | | | |
| <small>Документация по планировке территории в целях размещения линейного объекта регионального значения ПС 110/10 кВ Ясень с заходами ВЛ 110 кВ Кингисеппская-1 по титулу: Строительство ПС 110 кВ Ясень с заходами 110 кВ, для технологического присоединения энергопринимающих устройств ПАО Газпром (установка силовых трансформаторов мощностью 2х10 МВА, ориентировочная протяженность заходов ВЛ 110 кВ 2х8,5 км)</small> | | | | | |
| Изм. | Кол.уч. | Лист | № док. | Подпись | Дата |
| Разработал | Васин М.П. | | | | 08.2019 |
| Проверил | Егарева Е.Н. | | | | 08.2019 |
| Материалы по обоснованию проекта межевания территории | | | | | |
| | | | Стадия | Лист | Листов |
| | | | П | 7 | 15 |
| Материалы по обоснованию проекта межевания территории | | | | | |
| | | | ООО "АИД" | | |
| Н.Контроль | Башкирцев А.М. | | | | 08.2019 |
| ГИП | Егарева Е.Н. | | | | 08.2019 |

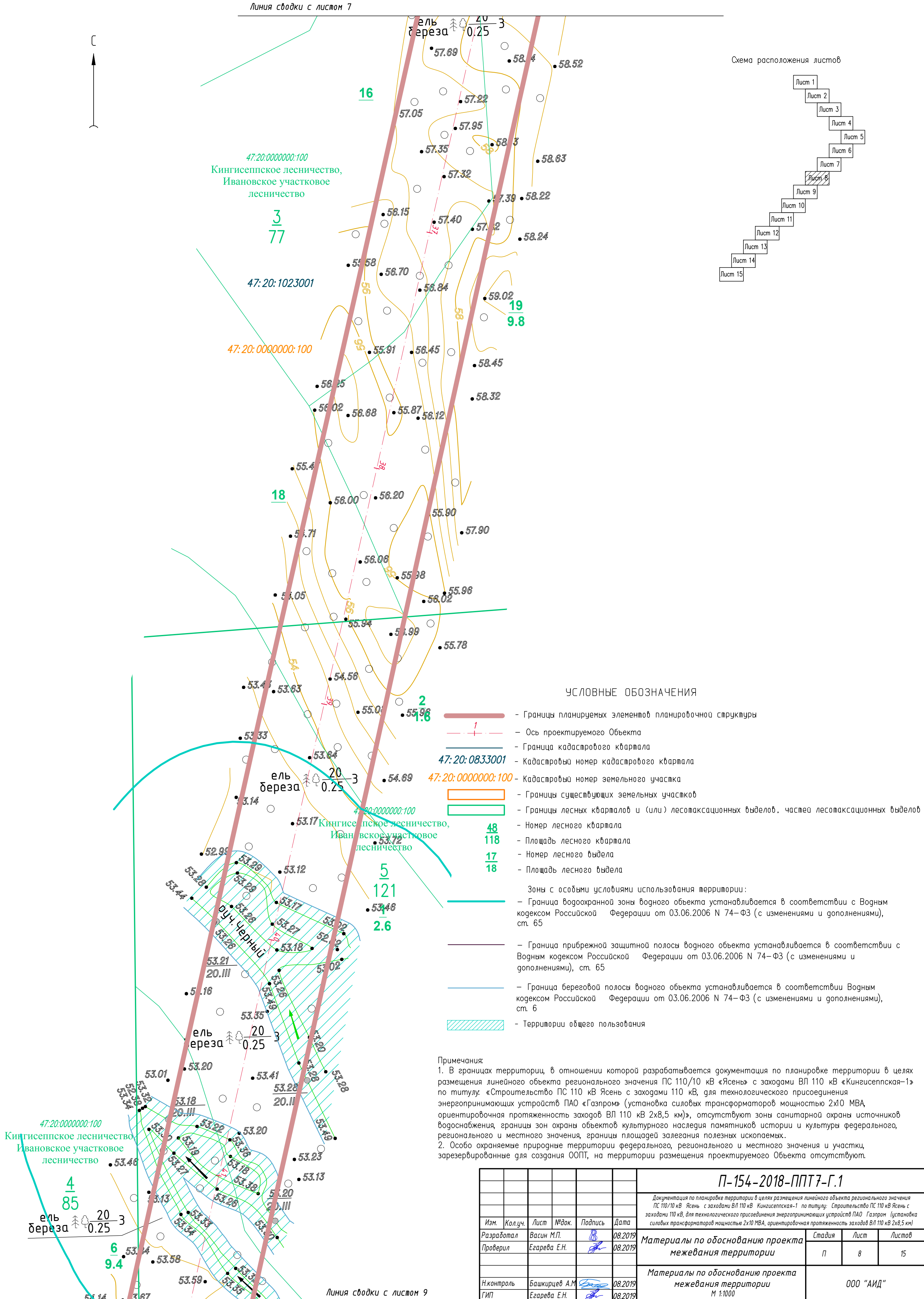
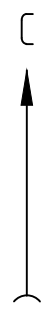
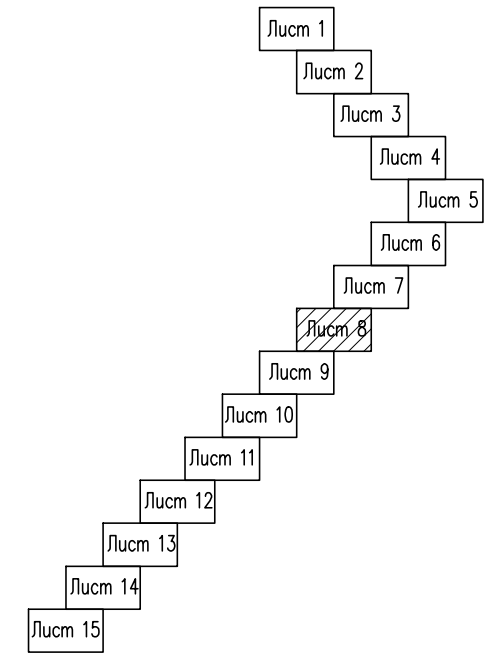
Линия сводки с листом 8

Материалы по обоснованию проекта межевания территории.
 Строительство ПС 110 кВ Ясень с заходами 110 кВ, для технологического присоединения энергопринимающих устройств ПАО "Газпром"
 (установка силовых трансформаторов мощностью 2х10 МВА, ориентировочная протяженность заходов ВЛ 110 кВ 2х8,5 км).
 Масштаб 1:1000

Пустомержское сельское поселение
 Кингисеппский район
 Ленинградская область

Линия сводки с листом 7

Схема расположения листов



УСЛОВНЫЕ ОБОЗНАЧЕНИЯ

- Границы планируемых элементов планировочной структуры
- Ось проектируемого Объекта
- Граница кадастрового квартала
- Кадастровый номер кадастрового квартала
- Границы существующих земельных участков
- Границы лесных кварталов и (или) лесотаксационных выделов, частей лесотаксационных выделов
- Номер лесного квартала
- Площадь лесного квартала
- Номер лесного выдела
- Площадь лесного выдела
- Зоны с особыми условиями использования территории:**
- Граница водоохранной зоны водного объекта устанавливается в соответствии с Водным кодексом Российской Федерации от 03.06.2006 N 74-ФЗ (с изменениями и дополнениями), ст. 65
- Граница прибрежной защитной полосы водного объекта устанавливается в соответствии с Водным кодексом Российской Федерации от 03.06.2006 N 74-ФЗ (с изменениями и дополнениями), ст. 65
- Граница береговой полосы водного объекта устанавливается в соответствии с Водным кодексом Российской Федерации от 03.06.2006 N 74-ФЗ (с изменениями и дополнениями), ст. 6
- Территории общего пользования

Примечания

1. В границах территории, в отношении которой разрабатывается документация по планировке территории в целях размещения линейного объекта регионального значения ПС 110/10 кВ «Ясень» с заходами ВЛ 110 кВ «Кингисеппская-1» по титулу: «Строительство ПС 110 кВ Ясень с заходами 110 кВ, для технологического присоединения энергопринимающих устройств ПАО «Газпром» (установка силовых трансформаторов мощностью 2х10 МВА, ориентировочная протяженность заходов ВЛ 110 кВ 2х8,5 км)», отсутствуют зоны санитарной охраны источников водоснабжения, границы зон охраны объектов культурного наследия памятников истории и культуры федерального, регионального и местного значения, границы площадей залегания полезных ископаемых.
2. Особо охраняемые природные территории федерального, регионального и местного значения и участки, зарезервированные для создания ООПТ, на территории размещения проектируемого Объекта отсутствуют.

| П-154-2018-ППТ7-Г.1 | | | | | |
|---|----------------|------|-----------|---------|---------|
| Документация по планировке территории в целях размещения линейного объекта регионального значения ПС 110/10 кВ Ясень с заходами ВЛ 110 кВ Кингисеппская-1 по титулу: Строительство ПС 110 кВ Ясень с заходами 110 кВ, для технологического присоединения энергопринимающих устройств ПАО Газпром (установка силовых трансформаторов мощностью 2х10 МВА, ориентировочная протяженность заходов ВЛ 110 кВ 2х8,5 км) | | | | | |
| Изм. | Колуч. | Лист | № док. | Подпись | Дата |
| Разработал | Васин М.П. | | | | 08.2019 |
| Проверил | Егарева Е.Н. | | | | 08.2019 |
| Материалы по обоснованию проекта межевания территории | | | Стадия | Лист | Листов |
| | | | п | 8 | 15 |
| Материалы по обоснованию проекта межевания территории | | | ООО "АИД" | | |
| Н.контр. | Башкирцев А.М. | | | | 08.2019 |
| ГИП | Егарева Е.Н. | | | | 08.2019 |

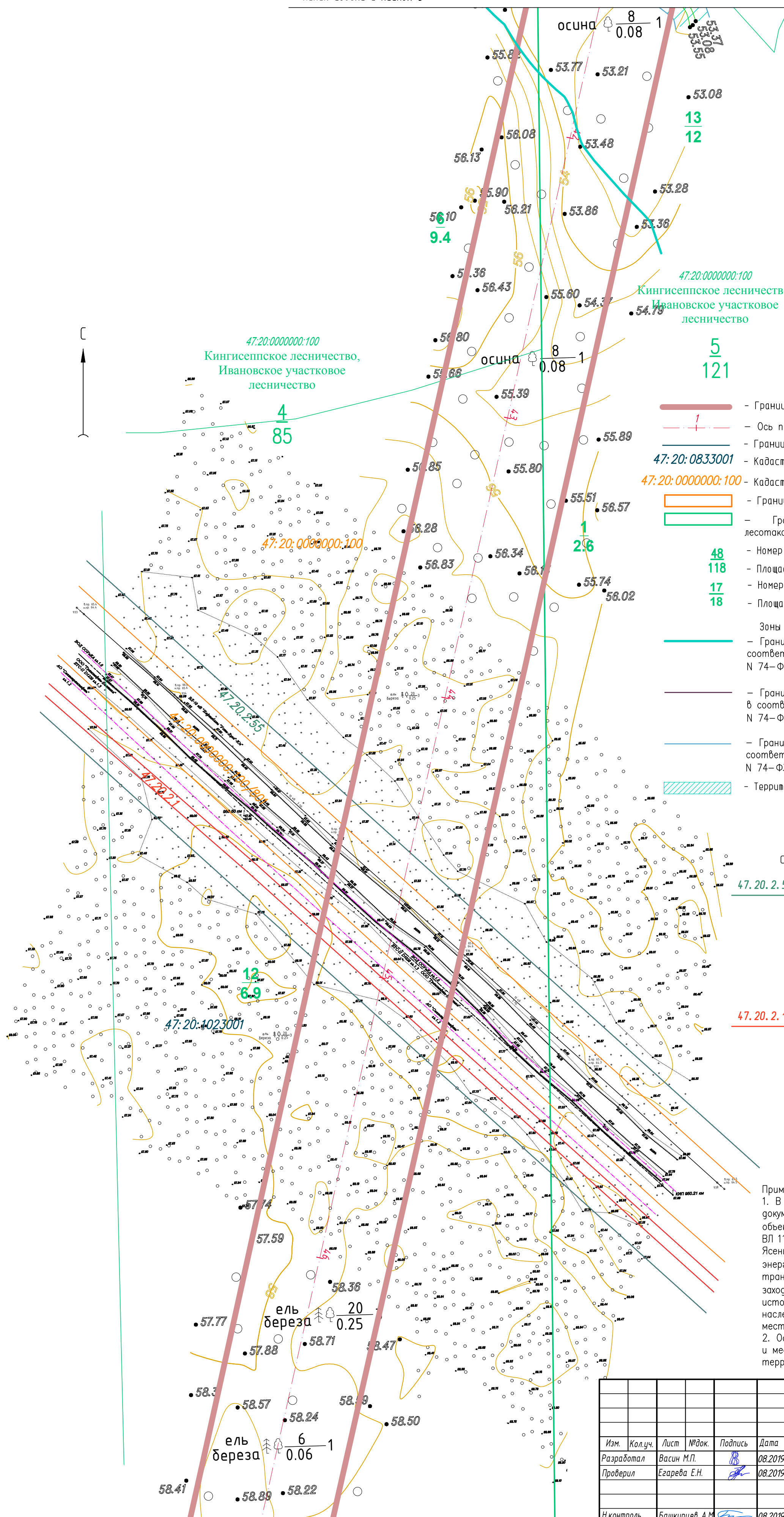
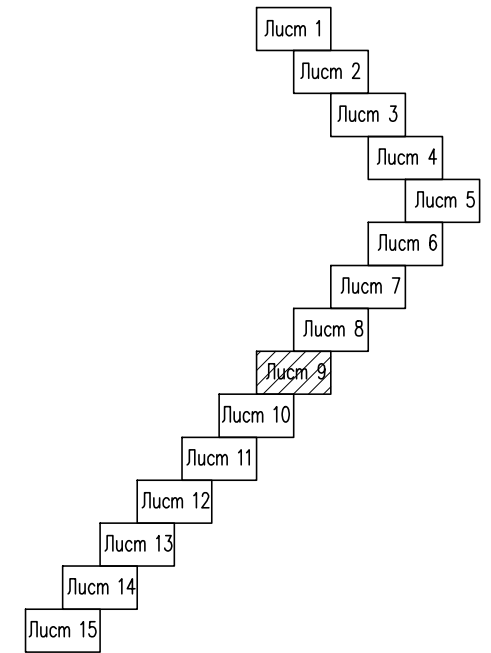
Линия сводки с листом 9

Материалы по обоснованию проекта межевания территории.
 Строительство ПС 110 кВ Ясень с заходами 110 кВ, для технологического присоединения энергопринимающих устройств ПАО "Газпром"
 (установка силовых трансформаторов мощностью 2х10 МВА, ориентировочная протяженность заходов ВЛ 110 кВ 2х8,5 км).

Масштаб 1:1000
 Пустомержское сельское поселение
 Кингисеппский район
 Ленинградская область

Линия сводки с листом 8

Схема расположения листов



УСЛОВНЫЕ ОБОЗНАЧЕНИЯ

- Границы планируемых элементов планировочной структуры
- Ось проектируемого Объекта
- Граница кадастрового квартала
- Кадастровый номер кадастрового квартала
- Кадастровый номер земельного участка
- Границы существующих земельных участков
- Границы лесных кварталов и (или) лесотаксационных выделов, частей лесотаксационных выделов
- 48 - Номер лесного квартала
- 118 - Площадь лесного квартала
- 17 - Номер лесного выдела
- 18 - Площадь лесного выдела
- Зоны с особыми условиями использования территории:
 - Граница водоохранной зоны водного объекта устанавливается в соответствии с Водным кодексом Российской Федерации от 03.06.2006 N 74-ФЗ (с изменениями и дополнениями), ст. 65
 - Граница прибрежной защитной полосы водного объекта устанавливается в соответствии с Водным кодексом Российской Федерации от 03.06.2006 N 74-ФЗ (с изменениями и дополнениями), ст. 65
 - Граница береговой полосы водного объекта устанавливается в соответствии с Водным кодексом Российской Федерации от 03.06.2006 N 74-ФЗ (с изменениями и дополнениями), ст. 6
- Территории общего пользования

Существующие зоны с особыми условиями использования территории:

- 47.20.2.55** - Установленная охранная зона линейного сооружения - Балтийская трубопроводная система (БТС-II). Участок от НПС-7 до терминала в Усть-Лузе с ответвлением на Киришский НПЗ. Первый пусковой комплекс. Линейная часть магистрального нефтепровода, км 0-км 236 предусматривает ограничения использования территории, которые регламентируются Правилами охраны магистральных трубопроводов, утвержденными Минтопэнерго России 29.04.1998г., постановление Гостехнадзора России от 22 апреля 1992 года №9
- 47.20.2.1** - Установленная охранная зона кабельной линии связи предусматривает ограничения использования территории, которые регламентируются Правилами охраны линий и сооружений связи РФ, утвержденными Постановлением Правительства РФ от 9 июня 1995 года №578, в охранной зоне кабеля (от оси его по 2 метра в обе стороны) запрещается производство земляных работ без разрешения предприятия связи.

Примечания:

1. В границах территории, в отношении которой разрабатывается документация по планировке территории в целях размещения линейного объекта регионального значения ПС 110/10 кВ «Ясень» с заходами ВЛ 110 кВ «Кингисеппская-1» по титулу: «Строительство ПС 110 кВ Ясень с заходами 110 кВ, для технологического присоединения энергопринимающих устройств ПАО «Газпром» (установка силовых трансформаторов мощностью 2х10 МВА, ориентировочная протяженность заходов ВЛ 110 кВ 2х8,5 км)», отсутствуют зоны санитарной охраны источников водоснабжения, границы зон охраны объектов культурного наследия памятников истории и культуры федерального, регионального и местного значения, границы площадей залегания полезных ископаемых.
2. Особо охраняемые природные территории федерального, регионального и местного значения и участки, зарезервированные для создания ООПТ, на территории размещения проектируемого Объекта отсутствуют.

П-154-2018-ППТ7-Г.1

Документация по планировке территории в целях размещения линейного объекта регионального значения ПС 110/10 кВ Ясень с заходами ВЛ 110 кВ Кингисеппская-1 по титулу: Строительство ПС 110 кВ Ясень с заходами 110 кВ, для технологического присоединения энергопринимающих устройств ПАО Газпром (установка силовых трансформаторов мощностью 2х10 МВА, ориентировочная протяженность заходов ВЛ 110 кВ 2х8,5 км)

| Изм. | Колуч. | Лист | № док. | Подпись | Дата | Материалы по обоснованию проекта межевания территории | Стадия | Лист | Листов |
|------------|----------------|------|--------|---------|---------|---|-----------|------|--------|
| Разработал | Васин М.П. | | | | 08.2019 | Материалы по обоснованию проекта межевания территории | п | 9 | 15 |
| Проверил | Егарева Е.Н. | | | | 08.2019 | | | | |
| Н.контр. | Башкирцев А.М. | | | | 08.2019 | Материалы по обоснованию проекта межевания территории М 1:1000 | ООО "АИД" | | |
| ГИП | Егарева Е.Н. | | | | 08.2019 | | | | |

Линия сводки с листом 10

Материалы по обоснованию проекта межевания территории.
 Строительство ПС 110 кВ Ясень с заходами 110 кВ, для технологического присоединения энергопринимающих устройств ПАО "Газпром"
 (установка силовых трансформаторов мощностью 2х10 МВА, ориентировочная протяженность заходов ВЛ 110 кВ 2х8,5 км).
 Масштаб 1:1000
 Пустомержское сельское поселение
 Кингисеппский район
 Ленинградская область

Линия сводки с листом 9

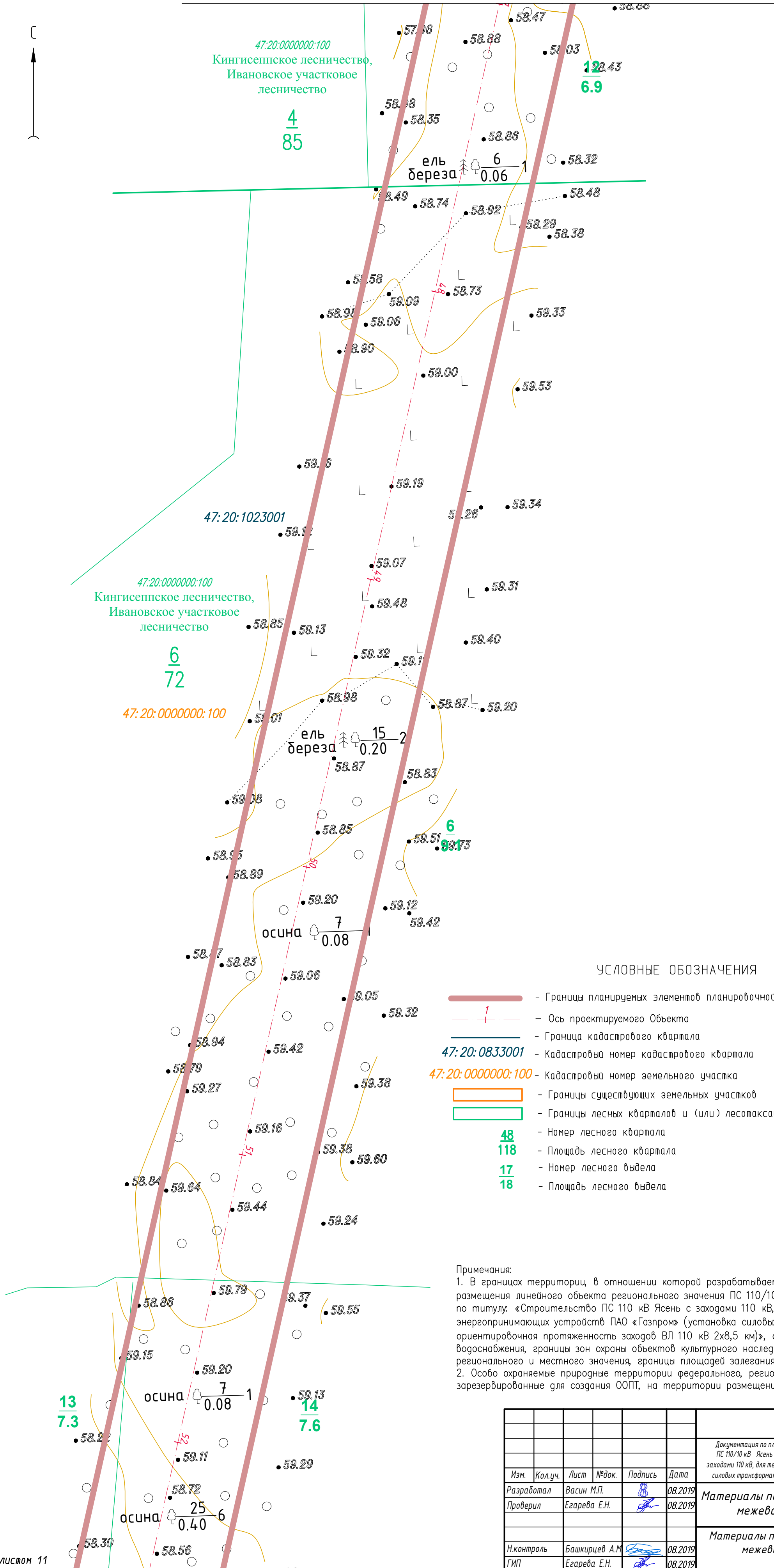
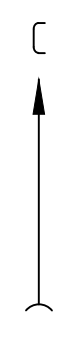
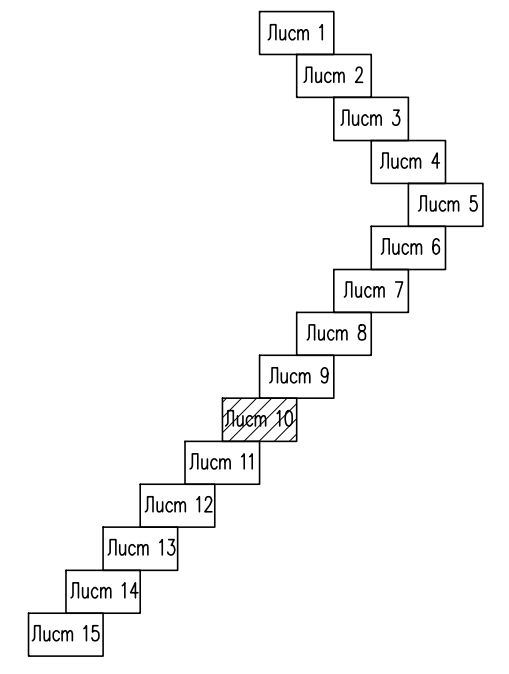


Схема расположения листов



УСЛОВНЫЕ ОБОЗНАЧЕНИЯ

- Границы планируемых элементов планировочной структуры
- Ось проектируемого Объекта
- Граница кадастрового квартала
- 47:20:0833001 - Кадастровый номер кадастрового квартала
- 47:20:0000000:100 - Кадастровый номер земельного участка
- Границы существующих земельных участков
- Границы лесных кварталов и (или) лесотаксационных выделов, частей лесотаксационных выделов
- 48 - Номер лесного квартала
- 118 - Площадь лесного квартала
- 17 - Номер лесного выдела
- 18 - Площадь лесного выдела

Примечания:
 1. В границах территории, в отношении которой разрабатывается документация по планировке территории в целях размещения линейного объекта регионального значения ПС 110/10 кВ «Ясень» с заходами ВЛ 110 кВ «Кингисеппская-1» по титулу: «Строительство ПС 110 кВ Ясень с заходами 110 кВ, для технологического присоединения энергопринимающих устройств ПАО «Газпром» (установка силовых трансформаторов мощностью 2х10 МВА, ориентировочная протяженность заходов ВЛ 110 кВ 2х8,5 км)», отсутствуют зоны санитарной охраны источника водоснабжения, границы зон охраны объектов культурного наследия памятников истории и культуры федерального, регионального и местного значения, границы площадей залегания полезных ископаемых.
 2. Особо охраняемые природные территории федерального, регионального и местного значения и участки, зарезервированные для создания ООПТ, на территории размещения проектируемого Объекта отсутствуют.

| П-154-2018-ППТ7-Г.1 | | | | | |
|--|----------------|------|--------|-----------|---------|
| Документация по планировке территории в целях размещения линейного объекта регионального значения ПС 110/10 кВ «Ясень» с заходами ВЛ 110 кВ «Кингисеппская-1» по титулу: «Строительство ПС 110 кВ Ясень с заходами 110 кВ, для технологического присоединения энергопринимающих устройств ПАО «Газпром» (установка силовых трансформаторов мощностью 2х10 МВА, ориентировочная протяженность заходов ВЛ 110 кВ 2х8,5 км) | | | | | |
| Изм. | Кол.уч. | Лист | № док. | Подпись | Дата |
| Разработал | Васин М.П. | | | | 08.2019 |
| Проверил | Егарева Е.Н. | | | | 08.2019 |
| Н.Контроль | Башкирцев А.М. | | | | 08.2019 |
| ГИП | Егарева Е.Н. | | | | 08.2019 |
| Материалы по обоснованию проекта межевания территории | | | | Стадия | Лист |
| Материалы по обоснованию проекта межевания территории | | | | п | 10 |
| Материалы по обоснованию проекта межевания территории | | | | 000 "АИД" | |
| М 1:1000 | | | | | |

Линия сводки с листом 11

Материалы по обоснованию проекта межевания территории.
Строительство ПС 110 кВ Ясень с заходами 110 кВ, для технологического присоединения энергопринимающих устройств ПАО "Газпром"
(установка силовых трансформаторов мощностью 2х10 МВА, ориентировочная протяженность заходов ВЛ 110 кВ 2х8,5 км).

Масштаб 1:1000
Пустомержское сельское поселение
Кингисеппский район
Ленинградская область

Линия сводки с листом 10

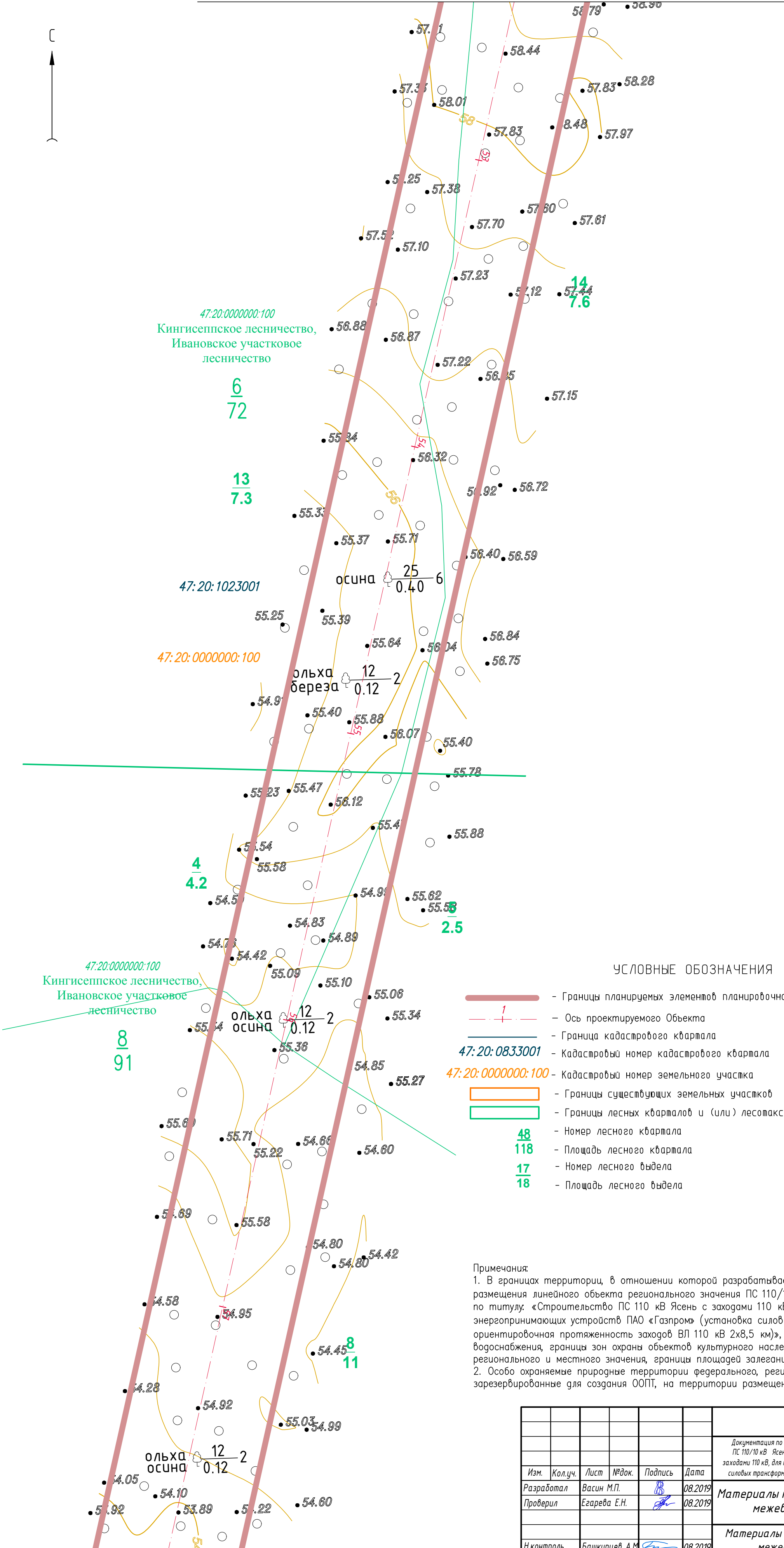
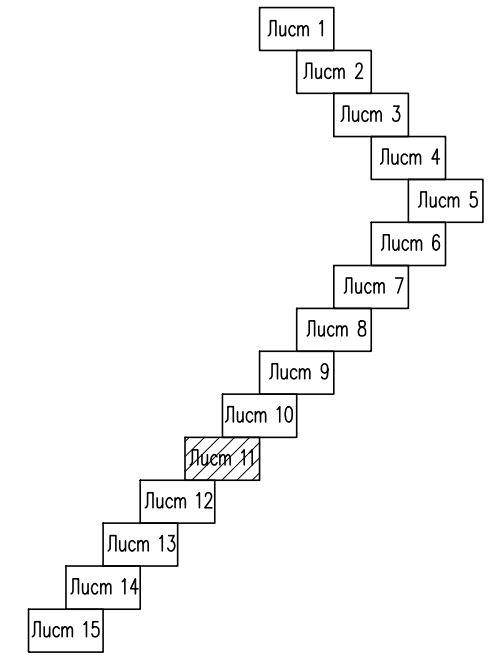


Схема расположения листов



УСЛОВНЫЕ ОБОЗНАЧЕНИЯ

- Границы планируемых элементов планировочной структуры
- Ось проектируемого Объекта
- Граница кадастрового квартала
- 47:20:0833001 - Кадастровый номер кадастрового квартала
- 47:20:0000000:100 - Кадастровый номер земельного участка
- Границы существующих земельных участков
- Границы лесных кварталов и (или) лесотаксационных выделов, частей лесотаксационных выделов
- 48 - Номер лесного квартала
- 118 - Площадь лесного квартала
- 17 - Номер лесного выдела
- 18 - Площадь лесного выдела

Примечания:
1. В границах территории, в отношении которой разрабатывается документация по планировке территории в целях размещения линейного объекта регионального значения ПС 110/10 кВ «Ясень» с заходами ВЛ 110 кВ «Кингисеппская-1» по титулу: «Строительство ПС 110 кВ Ясень с заходами 110 кВ, для технологического присоединения энергопринимающих устройств ПАО «Газпром» (установка силовых трансформаторов мощностью 2х10 МВА, ориентировочная протяженность заходов ВЛ 110 кВ 2х8,5 км)», отсутствуют зоны санитарной охраны источника водоснабжения, границы зон охраны объектов культурного наследия памятников истории и культуры федерального, регионального и местного значения, границы площадей залегания полезных ископаемых.
2. Особо охраняемые природные территории федерального, регионального и местного значения и участки, зарезервированные для создания ООПТ, на территории размещения проектируемого Объекта отсутствуют.

| | | | | | | | |
|--|--------------|------|---------|---------|------------|----------------|--------|
| П-154-2018-ППТ7-Г.1 | | | | | | | |
| <small>Документация по планировке территории в целях размещения линейного объекта регионального значения ПС 110/10 кВ Ясень с заходами ВЛ 110 кВ Кингисеппская-1 по титулу: Строительство ПС 110 кВ Ясень с заходами 110 кВ, для технологического присоединения энергопринимающих устройств ПАО Газпром (установка силовых трансформаторов мощностью 2х10 МВА, ориентировочная протяженность заходов ВЛ 110 кВ 2х8,5 км)</small> | | | | | | | |
| Изм. | Кол.уч. | Лист | № док. | Подпись | Дата | | |
| Разработал | Васин М.П. | | | | 08.2019 | | |
| Проверил | Егарева Е.Н. | | | | 08.2019 | | |
| Материалы по обоснованию проекта межевания территории | | | | | Стадия | Лист | Листов |
| | | | | | п | 11 | 15 |
| Материалы по обоснованию проекта межевания территории М 1:1000 | | | | | ООО "АИД" | | |
| | | | | | Н.контроль | Башкирцев А.М. | |
| ГИП | Егарева Е.Н. | | 08.2019 | | | | |

Линия сводки с листом 12

Материалы по обоснованию проекта межевания территории.
 Строительство ПС 110 кВ Ясень с заходами 110 кВ, для технологического присоединения энергопринимающих устройств ПАО "Газпром"
 (установка силовых трансформаторов мощностью 2х10 МВА, ориентировочная протяженность заходов ВЛ 110 кВ 2х8,5 км).
 Масштаб 1:1000
 Пустомержское сельское поселение
 Кингисеппский район
 Ленинградская область

Линия сводки с листом 11

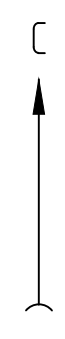
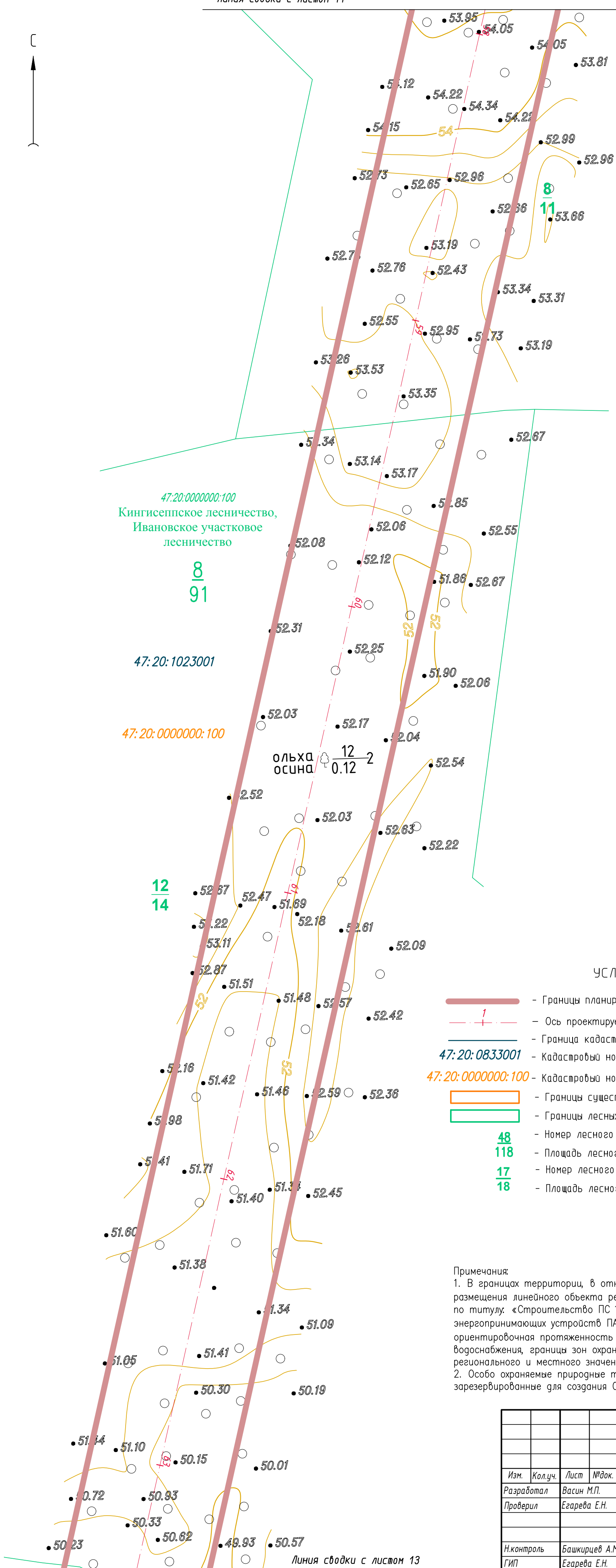
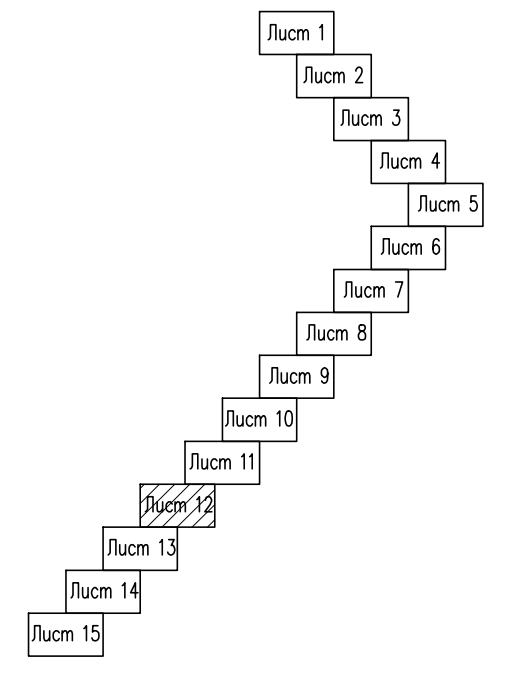


Схема расположения листов



47:20:0000000:100
 Кингисеппское лесничество,
 Ивановское участковое
 лесничество
 8
 91

47:20:1023001

47:20:0000000:100
 ольха
 осина
 12
 0.12
 2

12
 14

УСЛОВНЫЕ ОБОЗНАЧЕНИЯ

- Границы планируемых элементов планировочной структуры
- Ось проектируемого Объекта
- Граница кадастрового квартала
- 47:20:0833001 - Кадастровый номер кадастрового квартала
- 47:20:0000000:100 - Кадастровый номер земельного участка
- Границы существующих земельных участков
- Границы лесных кварталов и (или) лесотаксационных выделов, частей лесотаксационных выделов
- 48 - Номер лесного квартала
- 118 - Площадь лесного квартала
- 17 - Номер лесного выдела
- 18 - Площадь лесного выдела

Примечания:
 1. В границах территории, в отношении которой разрабатывается документация по планировке территории в целях размещения линейного объекта регионального значения ПС 110/10 кВ «Ясень» с заходами ВЛ 110 кВ «Кингисеппская-1» по титулу: «Строительство ПС 110 кВ Ясень с заходами 110 кВ, для технологического присоединения энергопринимающих устройств ПАО «Газпром» (установка силовых трансформаторов мощностью 2х10 МВА, ориентировочная протяженность заходов ВЛ 110 кВ 2х8,5 км)», отсутствуют зоны санитарной охраны источников водоснабжения, границы зон охраны объектов культурного наследия памятников истории и культуры федерального, регионального и местного значения, границы площадей залегания полезных ископаемых.
 2. Особо охраняемые природные территории федерального, регионального и местного значения и участки, зарезервированные для создания ООПТ, на территории размещения проектируемого Объекта отсутствуют.

| | | | | | |
|--|----------------|--------------|-----------|---------|---------|
| П-154-2018-ППТ7-Г.1 | | | | | |
| <small>Документация по планировке территории в целях размещения линейного объекта регионального значения ПС 110/10 кВ Ясень с заходами ВЛ 110 кВ Кингисеппская-1 по титулу: Строительство ПС 110 кВ Ясень с заходами 110 кВ, для технологического присоединения энергопринимающих устройств ПАО Газпром (установка силовых трансформаторов мощностью 2х10 МВА, ориентировочная протяженность заходов ВЛ 110 кВ 2х8,5 км)</small> | | | | | |
| Изм. | Кол.уч. | Лист | № док. | Подпись | Дата |
| Разработал | | Васин М.П. | | | 08.2019 |
| Проверил | | Егарева Е.Н. | | | 08.2019 |
| Материалы по обоснованию проекта межевания территории | | | | | |
| | | | Стадия | Лист | Листов |
| | | | П | 12 | 15 |
| Материалы по обоснованию проекта межевания территории | | | | | |
| | | | ООО "АИД" | | |
| Н.контроль | Башкирцев А.М. | | | | 08.2019 |
| ГИП | Егарева Е.Н. | | | | 08.2019 |

Линия сводки с листом 13

Материалы по обоснованию проекта межевания территории.
Строительство ПС 110 кВ Ясень с заходами 110 кВ, для технологического присоединения энергопринимающих устройств ПАО "Газпром"
(установка силовых трансформаторов мощностью 2х10 МВА, ориентировочная протяженность заходов ВЛ 110 кВ 2х8,5 км).

Масштаб 1:1000
Пустомержское сельское поселение
Кингисеппский район
Ленинградская область

Линия сводки с листом 12

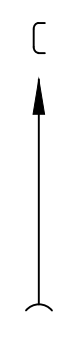
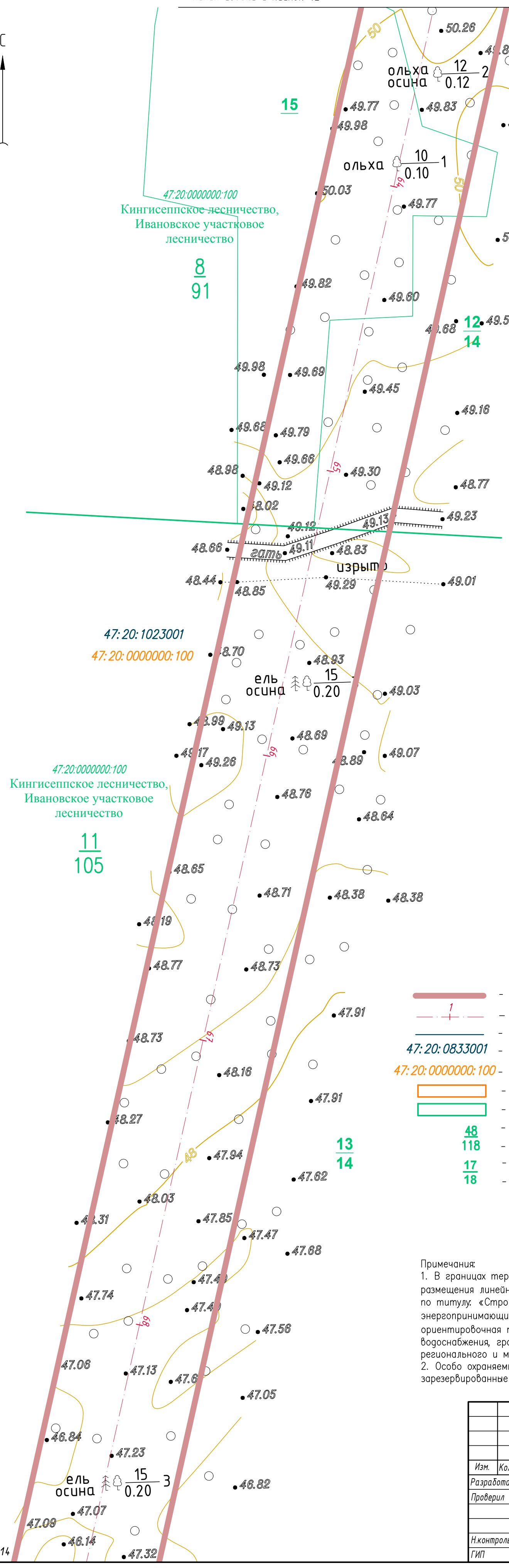
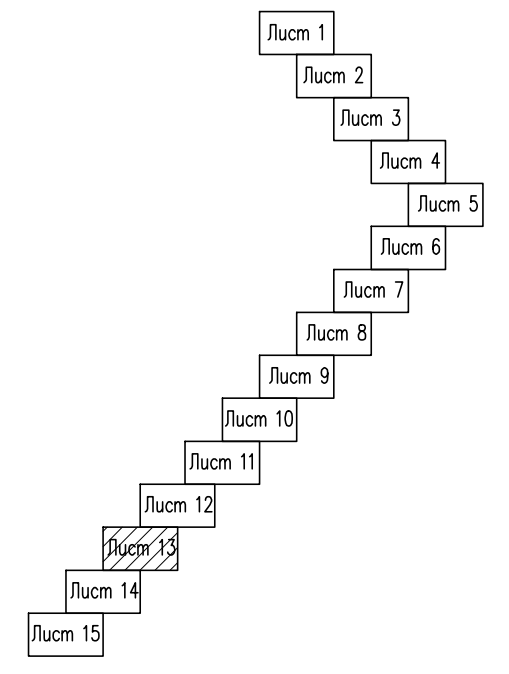


Схема расположения листов



УСЛОВНЫЕ ОБОЗНАЧЕНИЯ

- Границы планируемых элементов планировочной структуры
- Ось проектируемого Объекта
- Граница кадастрового квартала
- 47:20:0833001 - Кадастровый номер кадастрового квартала
- 47:20:0000000:100 - Кадастровый номер земельного участка
- Границы существующих земельных участков
- Границы лесных кварталов и (или) лесотаксационных выделов, частей лесотаксационных выделов
- 48 - Номер лесного квартала
- 118 - Площадь лесного квартала
- 17 - Номер лесного выдела
- 18 - Площадь лесного выдела

Примечания:
1. В границах территории, в отношении которой разрабатывается документация по планировке территории в целях размещения линейного объекта регионального значения ПС 110/10 кВ «Ясень» с заходами ВЛ 110 кВ «Кингисеппская-1» по титулу: «Строительство ПС 110 кВ Ясень с заходами 110 кВ, для технологического присоединения энергопринимающих устройств ПАО «Газпром» (установка силовых трансформаторов мощностью 2х10 МВА, ориентировочная протяженность заходов ВЛ 110 кВ 2х8,5 км)», отсутствуют зоны санитарной охраны источников водоснабжения, границы зон охраны объектов культурного наследия памятников истории и культуры федерального, регионального и местного значения, границы площадей залегания полезных ископаемых.
2. Особо охраняемые природные территории федерального, регионального и местного значения и участки, зарезервированные для создания ООПТ, на территории размещения проектируемого Объекта отсутствуют.

| | | | | | | | |
|--|---------|----------------|--------|---------|-----------|------|--------|
| П-154-2018-ППТ7-Г.1 | | | | | | | |
| <small>Документация по планировке территории в целях размещения линейного объекта регионального значения ПС 110/10 кВ Ясень с заходами ВЛ 110 кВ Кингисеппская-1 по титулу: Строительство ПС 110 кВ Ясень с заходами 110 кВ, для технологического присоединения энергопринимающих устройств ПАО Газпром (установка силовых трансформаторов мощностью 2х10 МВА, ориентировочная протяженность заходов ВЛ 110 кВ 2х8,5 км)</small> | | | | | | | |
| Изм. | Кол.уч. | Лист | № док. | Подпись | Дата | | |
| Разработал | | Васин М.П. | | | 08.2019 | | |
| Проверил | | Егарева Е.Н. | | | 08.2019 | | |
| Материалы по обоснованию проекта межевания территории | | | | | Стадия | Лист | Листов |
| | | | | | П | 13 | 15 |
| Материалы по обоснованию проекта межевания территории | | | | | ООО "АИД" | | |
| Н.контроль | | Башкирцев А.М. | | | 08.2019 | | |
| ГИП | | Егарева Е.Н. | | | 08.2019 | | |

Линия сводки с листом 14

Материалы по обоснованию проекта межевания территории.
 Строительство ПС 110 кВ Ясень с заходами 110 кВ, для технологического присоединения энергопринимающих устройств ПАО "Газпром"
 (установка силовых трансформаторов мощностью 2x10 МВА, ориентировочная протяженность заходов ВЛ 110 кВ 2x8,5 км).
 Масштаб 1:1000
 Пустомержское сельское поселение
 Кингисеппский район
 Ленинградская область

Линия сводки с листом 13

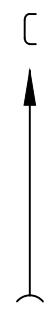
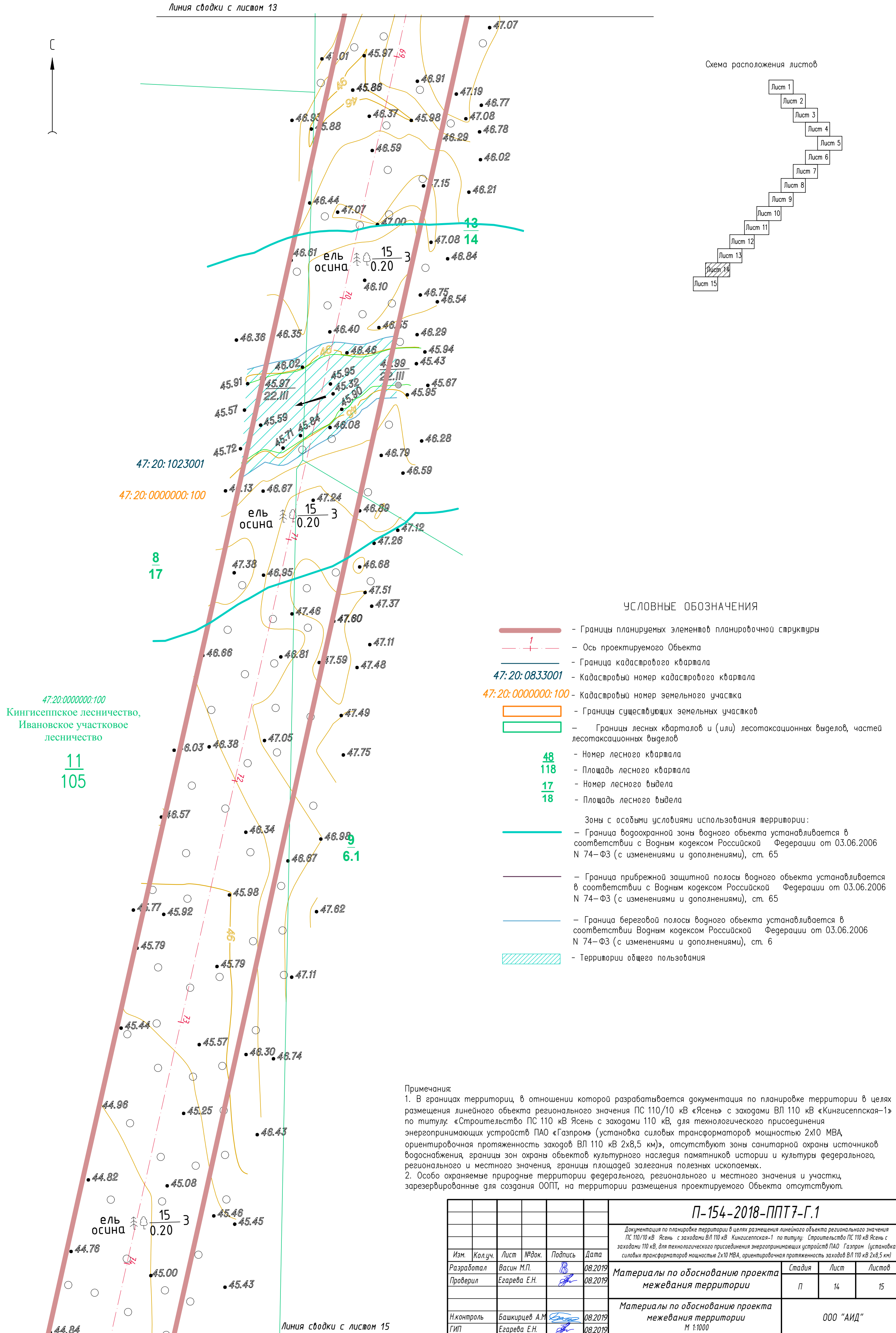
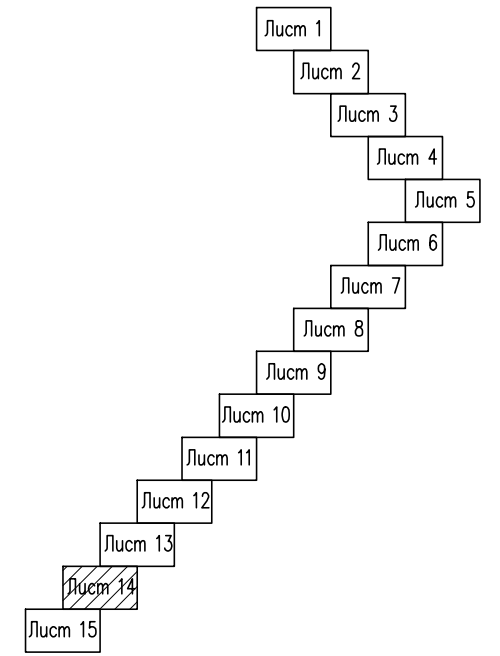


Схема расположения листов



47.20:0000000:100
 Кингисеппское лесничество,
 Ивановское участковое
 лесничество

11
 105

УСЛОВНЫЕ ОБОЗНАЧЕНИЯ

- Границы планируемых элементов планировочной структуры
- Ось проектируемого Объекта
- Граница кадастрового квартала
- 47.20:0833001 - Кадастровый номер кадастрового квартала
- 47.20:0000000:100 - Кадастровый номер земельного участка
- Границы существующих земельных участков
- Границы лесных кварталов и (или) лесотаксационных выделов, частей лесотаксационных выделов
- 48 - Номер лесного квартала
- 118 - Площадь лесного квартала
- 17 - Номер лесного выдела
- 18 - Площадь лесного выдела
- Зоны с особыми условиями использования территории:**
- Граница водоохранной зоны водного объекта устанавливается в соответствии с Водным кодексом Российской Федерации от 03.06.2006 N 74-ФЗ (с изменениями и дополнениями), ст. 65
- Граница прибрежной защитной полосы водного объекта устанавливается в соответствии с Водным кодексом Российской Федерации от 03.06.2006 N 74-ФЗ (с изменениями и дополнениями), ст. 65
- Граница береговой полосы водного объекта устанавливается в соответствии с Водным кодексом Российской Федерации от 03.06.2006 N 74-ФЗ (с изменениями и дополнениями), ст. 6
- Территории общего пользования

Примечания

1. В границах территории, в отношении которой разрабатывается документация по планировке территории в целях размещения линейного объекта регионального значения ПС 110/10 кВ «Ясень» с заходами ВЛ 110 кВ «Кингисеппская-1» по титулу: «Строительство ПС 110 кВ Ясень с заходами 110 кВ, для технологического присоединения энергопринимающих устройств ПАО «Газпром» (установка силовых трансформаторов мощностью 2x10 МВА, ориентировочная протяженность заходов ВЛ 110 кВ 2x8,5 км)», отсутствуют зоны санитарной охраны источников водоснабжения, границы зон охраны объектов культурного наследия памятников истории и культуры федерального, регионального и местного значения, границы площадей залегания полезных ископаемых.
2. Особо охраняемые природные территории федерального, регионального и местного значения и участки, зарезервированные для создания ООПТ, на территории размещения проектируемого Объекта отсутствуют.

| П-154-2018-ППТ7-Г.1 | | | | | |
|---|------------|--------------|-----------|---------|---------|
| Документация по планировке территории в целях размещения линейного объекта регионального значения ПС 110/10 кВ Ясень с заходами ВЛ 110 кВ Кингисеппская-1 по титулу: Строительство ПС 110 кВ Ясень с заходами 110 кВ, для технологического присоединения энергопринимающих устройств ПАО Газпром (установка силовых трансформаторов мощностью 2x10 МВА, ориентировочная протяженность заходов ВЛ 110 кВ 2x8,5 км) | | | | | |
| Изм. | Колуч. | Лист | № док. | Подпись | Дата |
| | Разработал | Васин М.П. | | | 08.2019 |
| | Проверил | Егарева Е.Н. | | | 08.2019 |
| Материалы по обоснованию проекта межевания территории | | | | | |
| | | | Стадия | Лист | Листов |
| | | | П | 14 | 15 |
| Материалы по обоснованию проекта межевания территории | | | | | |
| | | | ООО "АИД" | | |
| М 1:1000 | | | | | |

Материалы по обоснованию проекта межевания территории.
 Строительство ПС 110 кВ Ясень с заходами 110 кВ, для технологического присоединения энергопринимающих устройств ПАО "Газпром"
 (установка силовых трансформаторов мощностью 2х10 МВА, ориентировочная протяженность заходов ВЛ 110 кВ 2х8,5 км).
 Масштаб 1:1000

Пустомержское сельское поселение
 Кингисеппский район
 Ленинградская область

Линия сводки с листом 14

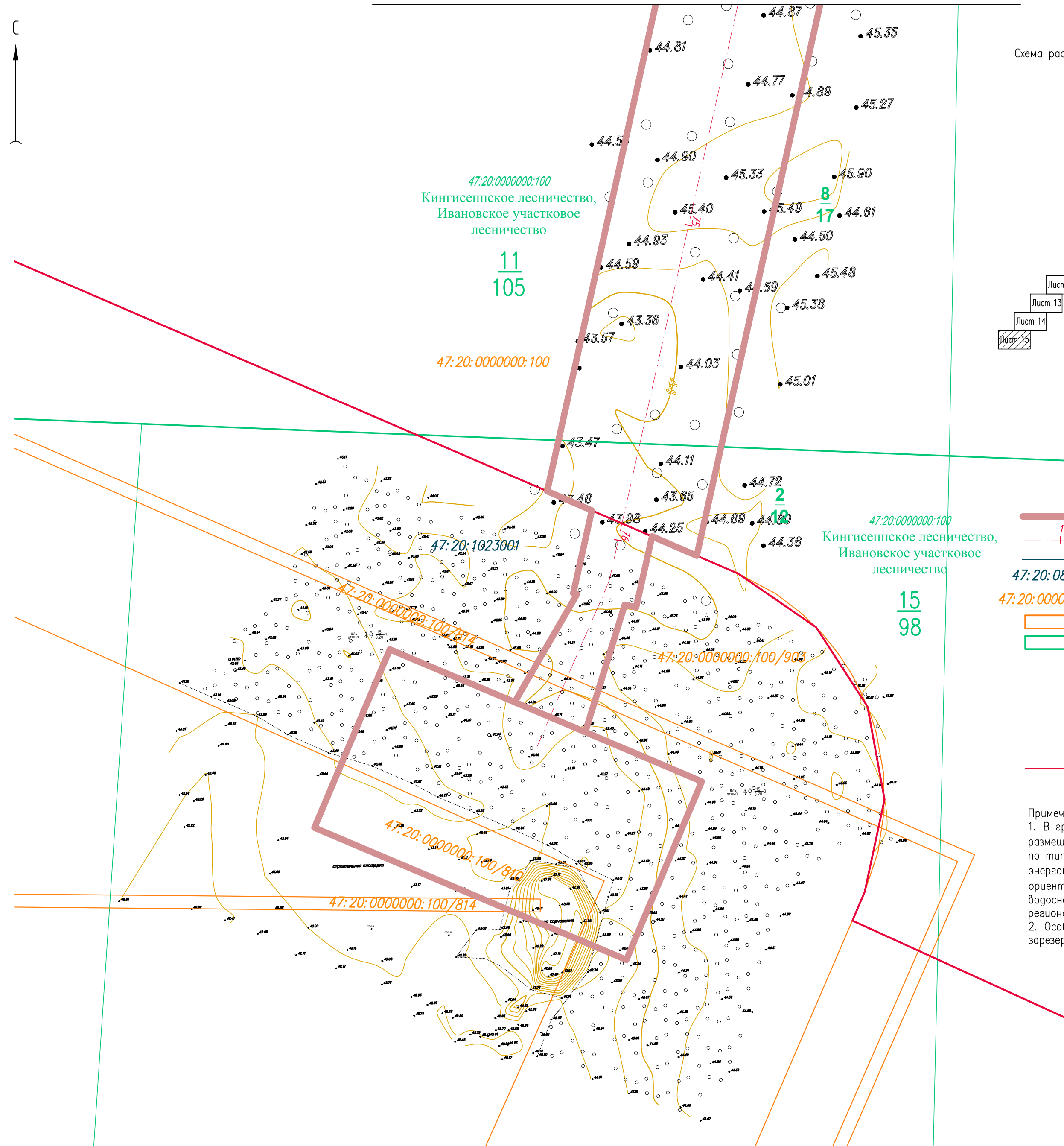
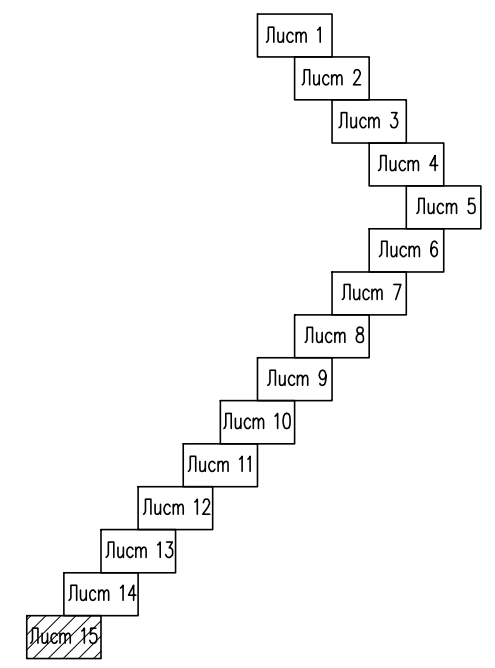


Схема расположения листов



УСЛОВНЫЕ ОБОЗНАЧЕНИЯ

- Границы планируемых элементов планировочной структуры
- Ось проектируемого Объекта
- Граница кадастрового квартала
- Кадастровый номер кадастрового квартала
- Кадастровый номер земельного участка
- Границы существующих земельных участков
- Границы лесных кварталов и (или) лесотаксационных выделов, частей лесотаксационных выделов
- 48 - Номер лесного квартала
- 118 - Площадь лесного квартала
- 17 - Номер лесного выдела
- 18 - Площадь лесного выдела
- Границы существующих элементов планировочной структуры
- Зона размещения объекта трубопроводного транспорта федерального значения "КС "Дивенская"

Примечания:
 1. В границах территории, в отношении которой разрабатывается документация по планировке территории в целях размещения линейного объекта регионального значения ПС 110/10 кВ «Ясень» с заходами ВЛ 110 кВ «Кингисеппская-1» по тупицу: «Строительство ПС 110 кВ Ясень с заходами 110 кВ, для технологического присоединения энергопринимающих устройств ПАО «Газпром» (установка силовых трансформаторов мощностью 2х10 МВА, ориентировочная протяженность заходов ВЛ 110 кВ 2х8,5 км)», отсутствуют зоны санитарной охраны источников водоснабжения, границы зон охраны объектов культурного наследия памятников истории и культуры федерального, регионального и местного значения, границы площадей залегания полезных ископаемых.
 2. Особо охраняемые природные территории федерального, регионального и местного значения и участки, зарезервированные для создания ООПТ, на территории размещения проектируемого Объекта отсутствуют.

| | | | | | |
|---|--------------|------|--------|---------|-----------|
| П-154-2018-ППТ7-Г.1 | | | | | |
| Документация по планировке территории в целях размещения линейного объекта регионального значения ПС 110/10 кВ Ясень с заходами ВЛ 110 кВ Кингисеппская-1 по тупицу: Строительство ПС 110 кВ Ясень с заходами 110 кВ, для технологического присоединения энергопринимающих устройств ПАО Газпром (установка силовых трансформаторов мощностью 2х10 МВА, ориентировочная протяженность заходов ВЛ 110 кВ 2х8,5 км) | | | | | |
| Изм. | Кол.уч. | Лист | № док. | Подпись | Дата |
| Разработал | Васин М.П. | | | | 08.2019 |
| Проверил | Егарева Е.Н. | | | | 08.2019 |
| Материалы по обоснованию проекта межевания территории | | | | | Стадия |
| Материалы по обоснованию проекта межевания территории | | | | | Лист |
| Материалы по обоснованию проекта межевания территории | | | | | Листов |
| М 1:1000 | | | | | ООО "АИД" |