

Утверждено распоряжением
Правительства Ленинградской области
от «___» _____ 201_ года № _____



**Общество с ограниченной ответственностью
«АИД»**

ООО «АИД»

СВИДЕТЕЛЬСТВО СРО СРО-И-035-26102012

**Заказчик – ПУБЛИЧНОЕ АКЦИОНЕРНОЕ ОБЩЕСТВО ЭНЕРГЕТИКИ И
ЭЛЕКТРИФИКАЦИИ «ЛЕНЭНЕРГО»**

**«Документация по планировке территории в целях размещения линейного
объекта регионального значения ПС 110/10 кВ «Ясень» с заходами ВЛ 110 кВ
«Кингисеппская-1» по титулу: «Строительство ПС 110 кВ Ясень с заходами
110 кВ, для технологического присоединения энергопринимающих устройств
ПАО «Газпром» (установка силовых трансформаторов мощностью 2х10 МВА,
ориентировочная протяженность заходов ВЛ 110 кВ 2х8,5 км)»**

ПРОЕКТ ПЛАНИРОВКИ ТЕРРИТОРИИ И МЕЖЕВАНИЯ ТЕРРИТОРИИ

П-154-2018-ППТ

Раздел 1. Проект планировки территории. Графическая часть

Санкт-Петербург, 2019

Утверждено распоряжением
Правительства Ленинградской области
от «__» _____ 201_ года № _____



Общество с ограниченной ответственностью
«АИД»

ООО «АИД»

СВИДЕТЕЛЬСТВО СРО СРО-И-035-26102012

**Заказчик – ПУБЛИЧНОЕ АКЦИОНЕРНОЕ ОБЩЕСТВО ЭНЕРГЕТИКИ И
ЭЛЕКТРИФИКАЦИИ «ЛЕНЭНЕРГО»**

**«Документация по планировке территории в целях размещения линейного
объекта регионального значения ПС 110/10 кВ «Ясень» с заходами ВЛ 110 кВ
«Кингисеппская-1» по титулу: «Строительство ПС 110 кВ Ясень с заходами
110 кВ, для технологического присоединения энергопринимающих устройств
ПАО «Газпром» (установка силовых трансформаторов мощностью 2x10 МВА,
ориентировочная протяженность заходов ВЛ 110 кВ 2x8,5 км)»**

ПРОЕКТ ПЛАНИРОВКИ ТЕРРИТОРИИ И МЕЖЕВАНИЯ ТЕРРИТОРИИ

П-154-2018-ППТ

Раздел 1. Проект планировки территории. Графическая часть

Взам. инв. №	
Подп. и дата	
Инв. № подл.	


Генеральный директор



Т.Г. Черноморова

Санкт-Петербург, 2019

Обозначение	Наименование	Примечание
П-154-2018-ППТ1-С	Содержание Раздела 1	
П-154-2018-ППТ1-Г	Состав графической части	
П-154-2018-ППТ1-Г	Раздел 1. Проект планировки территории. Графическая часть	



Инв. № подл.	Подп. и дата	Взам. инв. №

						П-154-2018-ППТ1-С			
Изм.	Кол.уч	Лист	№ док	Подпись	Дата				
Разработал	Васин				21.08.19	Содержание Раздела 1	Стадия	Лист	Листов
Проверил	Башкирцев				21.08.19			1	1
						ООО «АИД»			

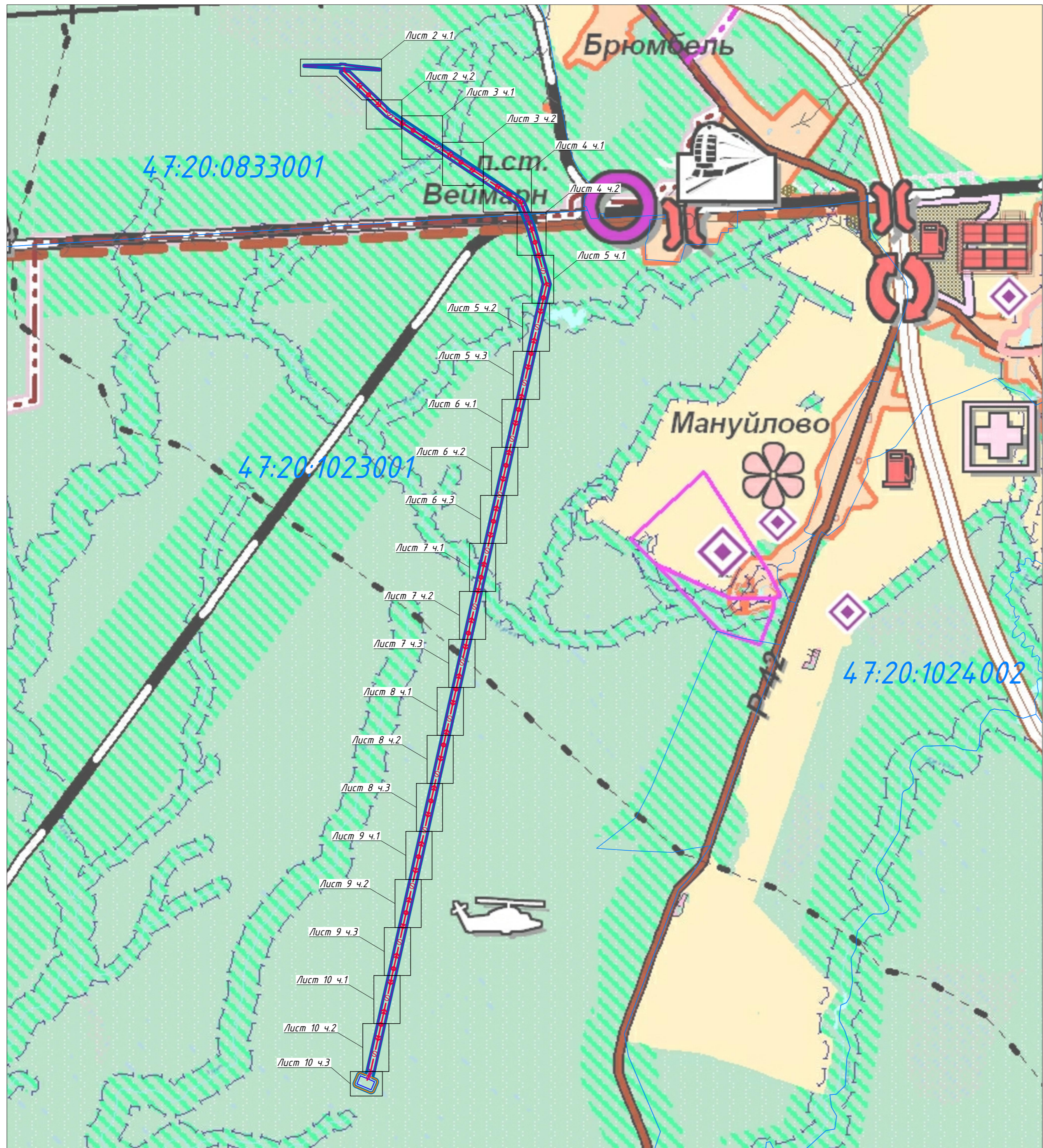


Чертёж красных линий, границ зон планируемого размещения линейных объектов и линейных объектов, подлежащих переносу (переустройству) в границах Опольевского и Пустомержского сельских поселений Кингисеппского муниципального района Ленинградской области

Объекты капитального строительства и существующие объекты инженерно-транспортной инфраструктуры

Код	Наименование
01	земли населенных пунктов
02	города, городские поселения
03	сельские населенные пункты
04	индивидуальное жилищное строительство, дачные некоммерческие партнерства
05	земли промышленности, обороны и иного специального назначения, в том числе: производственная зона порта
06	промышленные и транспортно-логистические узлы
07	зоны размещения военных объектов
08	в том числе: пункты пропуска через государственную границу Российской Федерации
09	объекты размещения автобусов
10	земли сельскохозяйственного назначения
11	сельскохозяйственные угодья
12	земли для ведения садоводства
13	предприятия по производству сельскохозяйственной продукции
14	животноводческие хозяйства
15	молочно-товарные фермы
16	земли лесного фонда
17	защитные леса
18	эксплуатационные леса
19	зоны лесовосстановления
20	рекультивация свалок
21	нарушенные территории
22	болота
23	земли водного фонда
24	реки, озера, в том числе:
25	земли особо охраняемых территорий и объектов
26	рекреационные и лечебно-оздоровительные местности
27	особо охраняемые природные территории
28	агродиверсионный природный заповедник "Иверманландский"
29	федерального значения
30	заказники регионального значения
31	водно-болотные угодья международного значения
32	"Куральский полуостров"
33	заказники и памятники природы местного значения
34	охраняемая зона Иверманландского природного заповедника федерального значения
35	водоохранные зоны
36	рыбопромысловые участки
37	зоны рекреации
38	в том числе:
39	территории размещения объектов отдыха
40	этно-культурный заповедник
41	территории объектов культурного наследия (усадьбы комплексы)
42	объекты культурного наследия:
43	федеральные
44	региональные
45	выявленные
46	проектный статус объекта культурного наследия местного значения
47	кладбища
48	земли, находящиеся в собственности Ленинградской области

Объекты капитального строительства и существующие объекты инженерно-транспортной инфраструктуры

01	железнодорожные вокзалы
02	железнодорожные станции
03	реконструкция железнодорожных узлов
04	железнодорожные платформы
05	автовокзалы
06	транспортные развязки
07	мосты, путепроводы
08	бензоколонки, АЗС
09	аэродромы малой авиации
10	вертолетные площадки
11	реконструкция речных пристаней
12	плотинные стволы
13	морской порт "Усть-Луга"
14	морской порт
15	речной порт на реке Нарва
16	маяки
17	радиобашня СУДС
18	ГРС, ПС
19	воздухопорты
20	железные дороги:
21	железнодорожные пути общего пользования
22	железнодорожные пути необщего пользования
23	сортировочные станции
24	автомобильные дороги:
25	федерального значения
26	регионального значения
27	местного значения
28	трубопроводный транспорт:
29	БТС II
30	нефтепровод Кингисеппского НОК
31	инженерная инфраструктура:
32	ЛЭП
33	магистральный газопровод
34	линии связи
35	охранная зона объекта инженерной инфраструктуры

Объекты капитального строительства основных видов хозяйственной деятельности:

01	портальные терминалы
02	промышленные предприятия
03	транспортно-логистические и складские комплексы
04	объекты рекреационной инфраструктуры
05	регионального значения
06	промышленные предприятия
07	предприятия пищевой промышленности
08	предприятия агроиндустрии
09	транспортно-логистические и складские комплексы
10	объекты рекреационной инфраструктуры
11	местного значения
12	промышленные предприятия
13	автохозяйственные предприятия
14	предприятия по производству сувениров
15	предприятия пищевой промышленности
16	предприятия агроиндустрии
17	предприятия сервисного обслуживания
18	предприятия оптовой и розничной торговли
19	транспортно-логистические и складские комплексы
20	административно-деловые и вспомогательные комплексы
21	мотели с автостоянками для большегрузного транспорта
22	объекты рекреационной инфраструктуры
23	полюсы ТСО
24	мусороперерабатывающие станции

Объекты капитального строительства и существующие объекты социальной инфраструктуры районного значения по видам обслуживания:

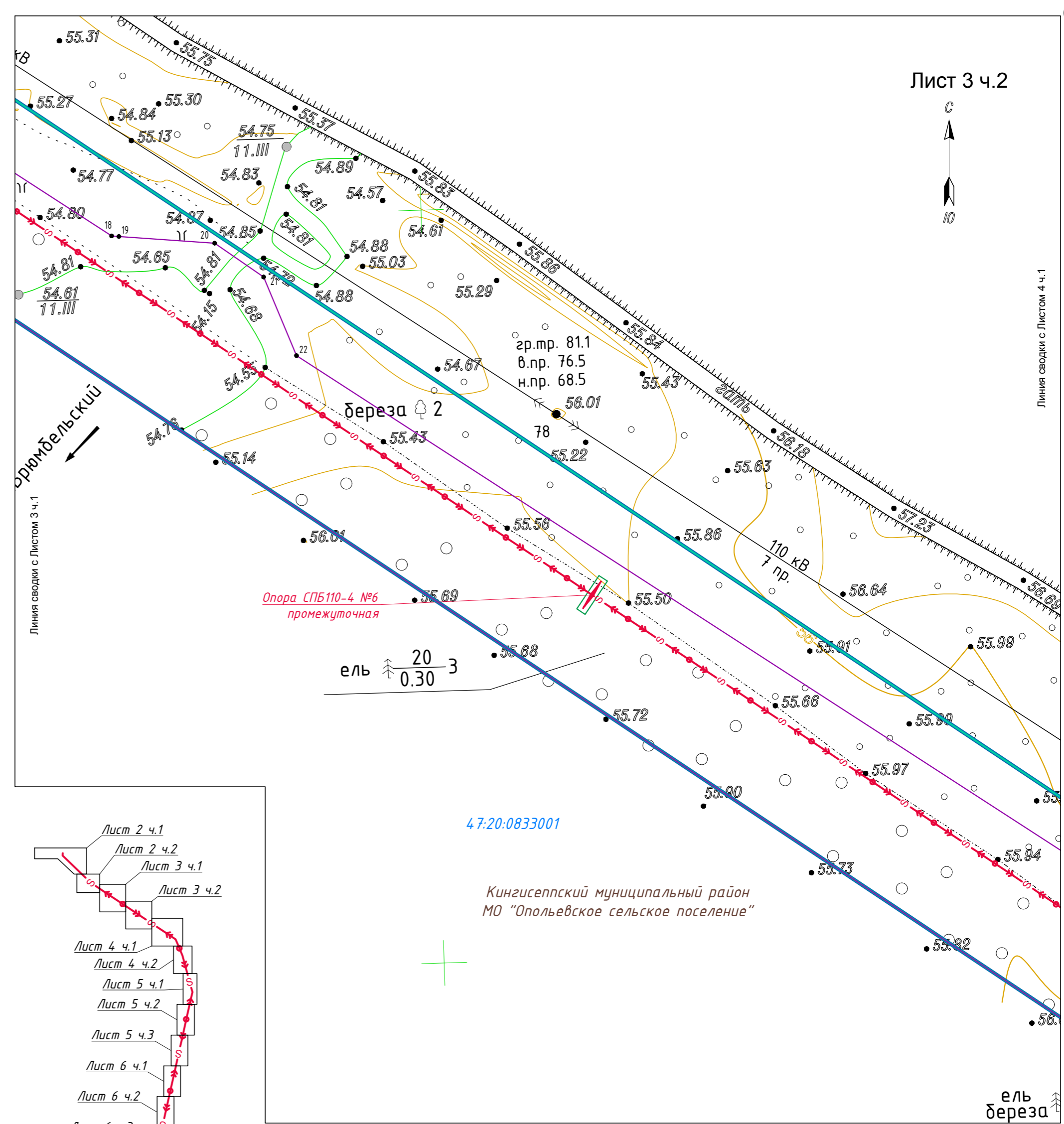
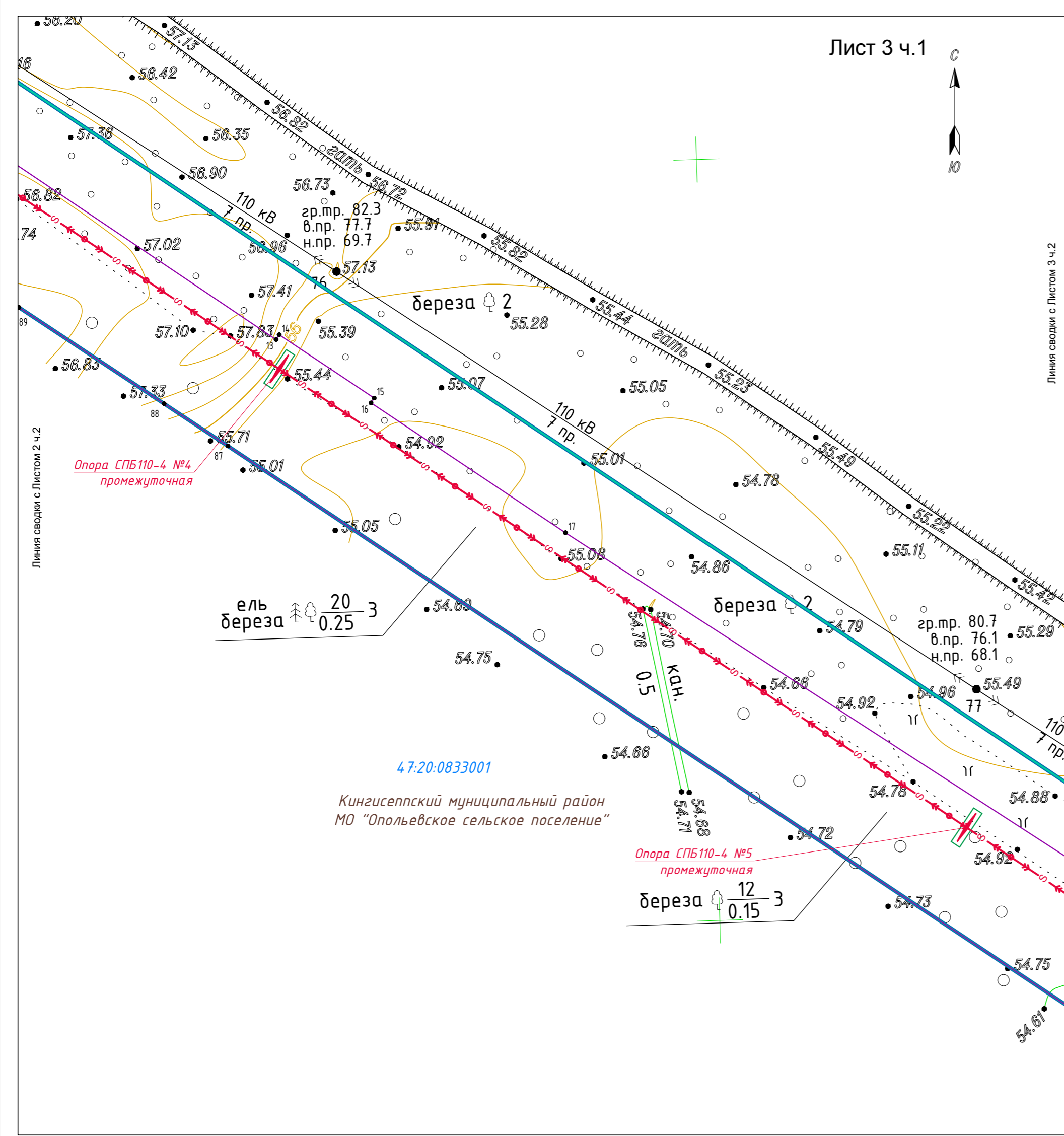
01	образования
02	культуры
03	учреждений спорта
04	здравоохранения
05	социальной защиты

Данный Чертёж совмещает в себе:
 • Чертёж красных линий;
 • Чертёж границ зон планируемого размещения линейных объектов;
 • Чертёж границ зон планируемого размещения линейных объектов, подлежащих переносу (переустройству) из зон планируемого размещения линейных объектов

Использована картографическая основа, представленная на официальном сайте Федеральной государственной информационной системы территориального планирования (ФГИС ТП)

Условные знаки показаны на Листе 1 и Листе 2

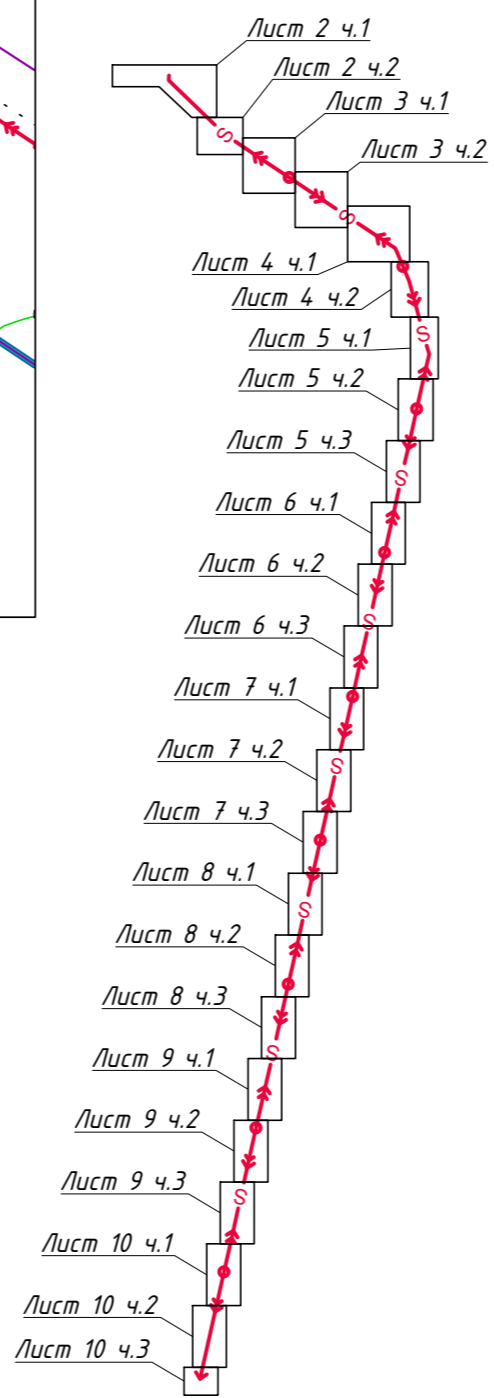
						П-154-2018-ППТ-Г.1			
						Документация по планировке территории в целях размещения линейного объекта регионального значения ПС 110/10 кВ Ясень с заходом ВЛ 110 кВ Кингисеппская-1 по адресу: Строительство ПС 110 кВ Ясень с заходом 110 кВ, для технологического присоединения энергопринимающих устройств ПАО Газпром (установка силовых трансформаторов мощностью 2х10 МВА, ориентировочная протяженность заходов ВЛ 110 кВ 2х8,5 км)			
Изм.	Кол.чл.	Лист	№ док.	Подпись	Дата	Раздел 1. Проект планировки территории. Графическая часть	Стадия	Лист	Листов
Разработал	Васин М.П.			<i>[Подпись]</i>	08.2019		П	1	10
Проверил	Егарева Е.Н.			<i>[Подпись]</i>	08.2019				
Н.контроль	Башкирцев А.М.			<i>[Подпись]</i>	08.2019	Чертёж красных линий, границ зон планируемого размещения линейных объектов и линейных объектов, подлежащих переносу (переустройству) из зон планируемого размещения линейных объектов М 1:20000			
ГИП	Егарева Е.Н.			<i>[Подпись]</i>	08.2019				



Линия сводки с Листом 3 ч.2

Линия сводки с Листом 3 ч.1

Линия сводки с Листом 4 ч.1



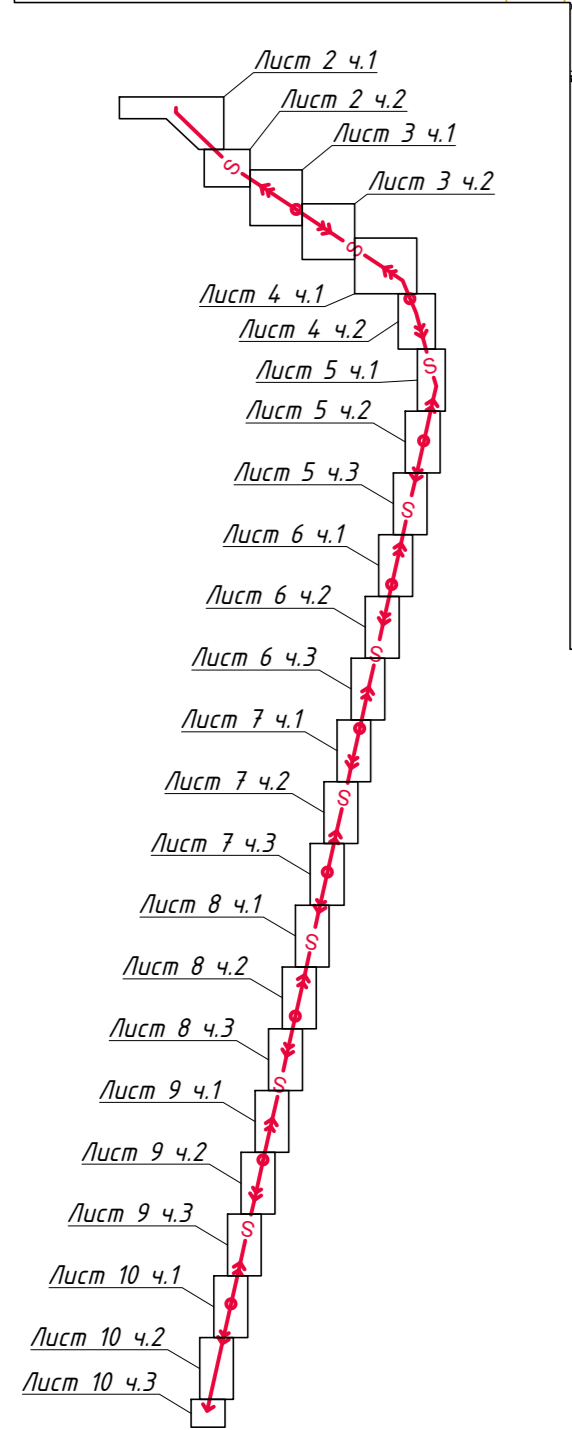
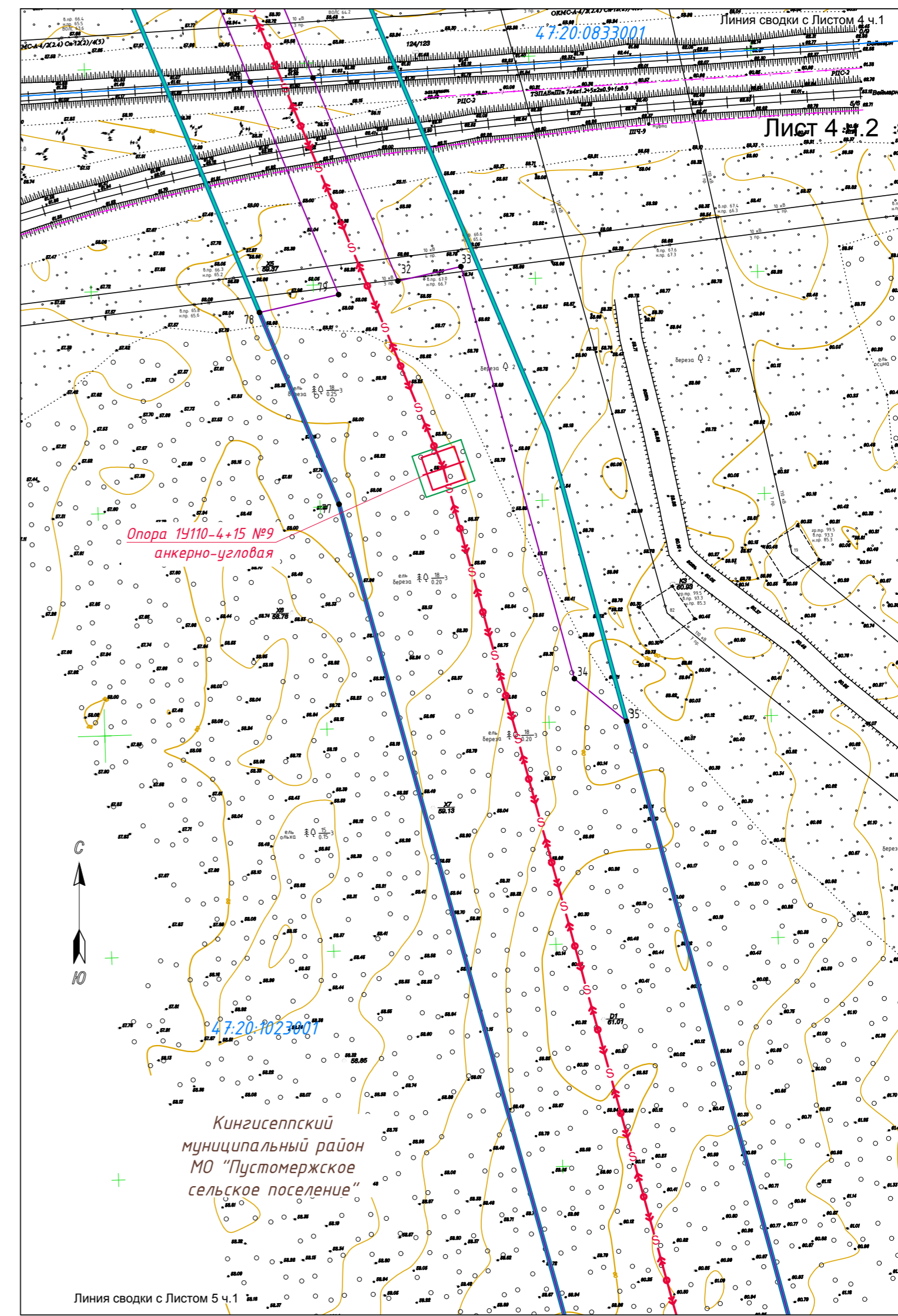
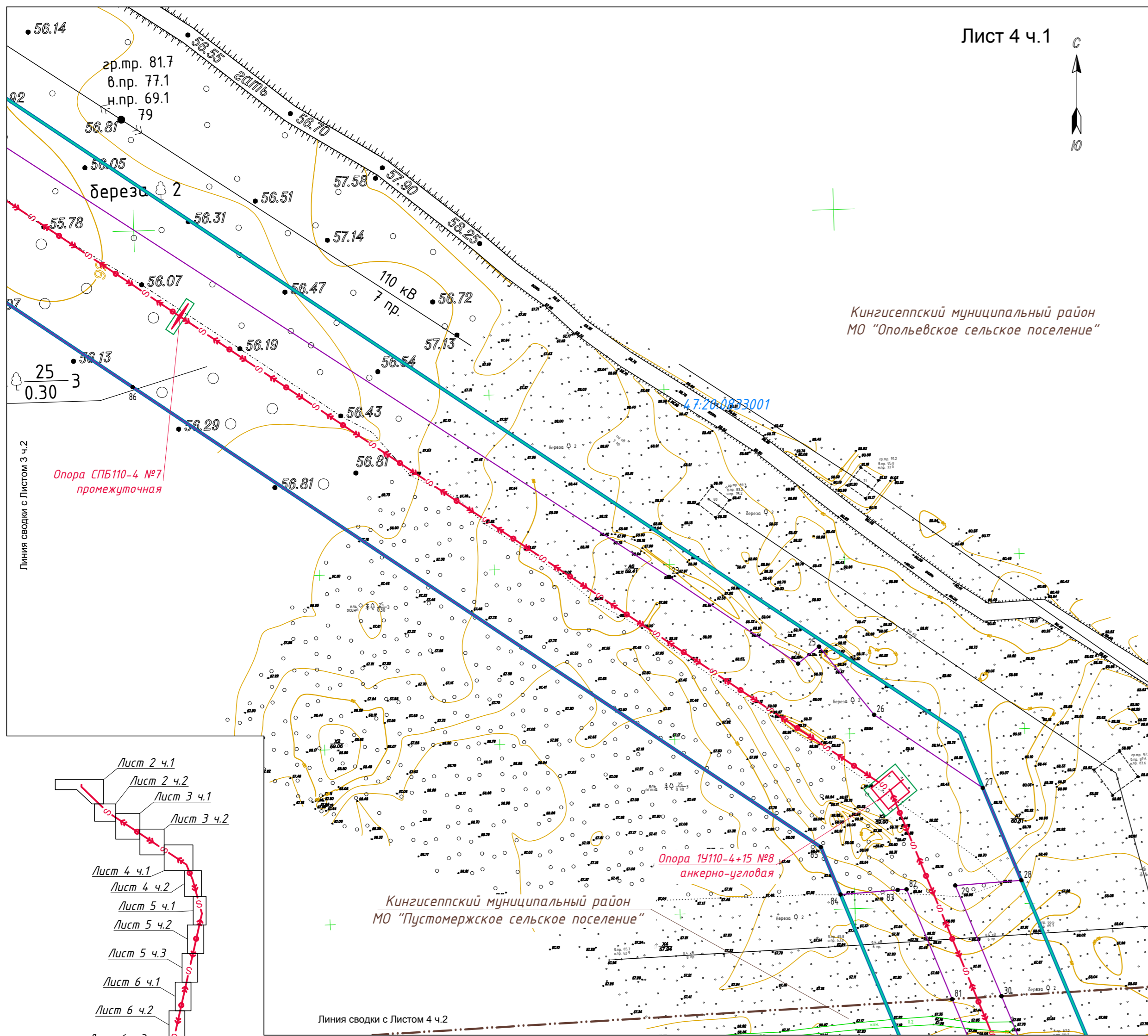
47:20:0833001

Кингисеппский муниципальный район
МО "Опольевское сельское поселение"

Кингисеппский муниципальный район
МО "Опольевское сельское поселение"

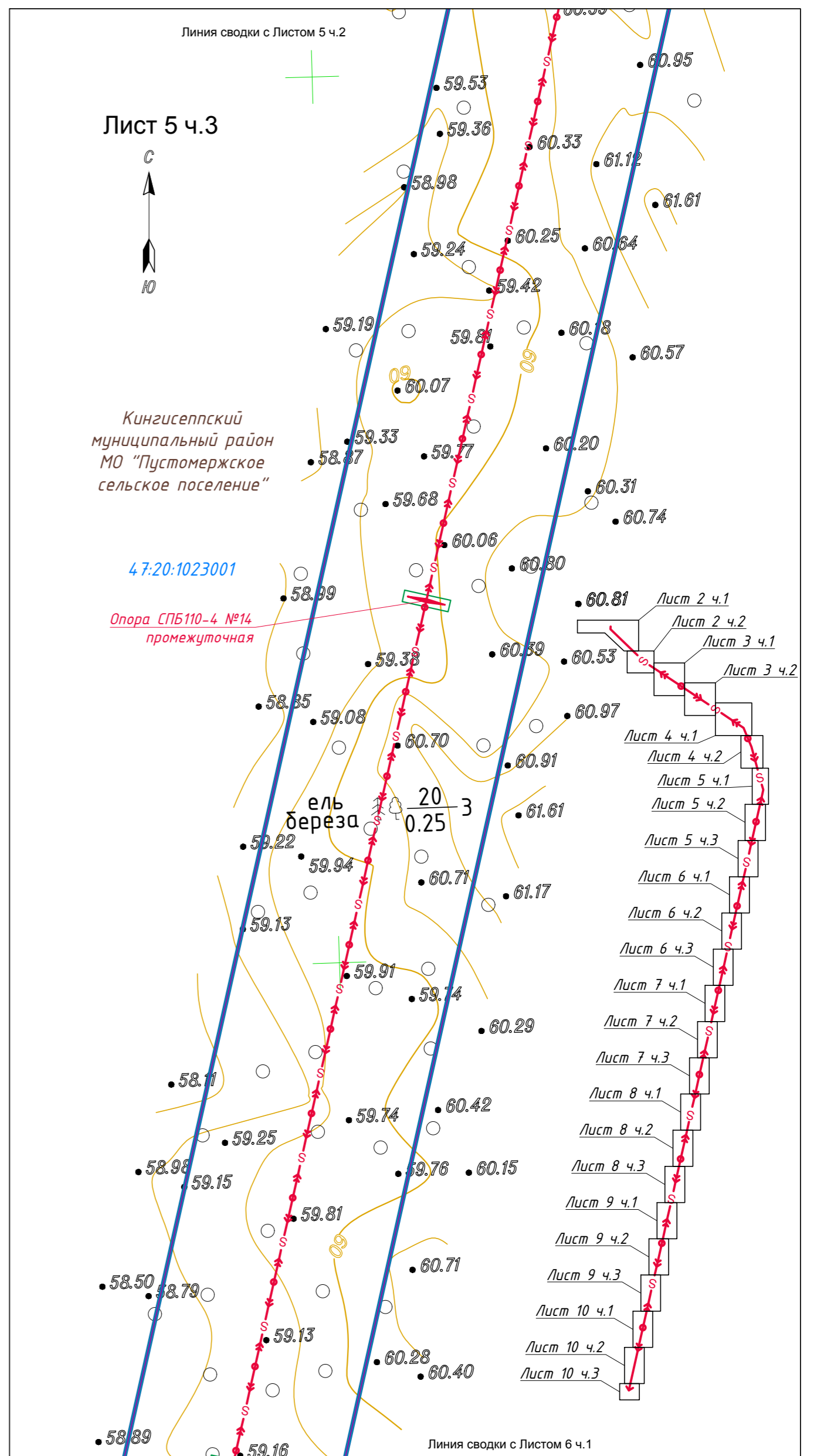
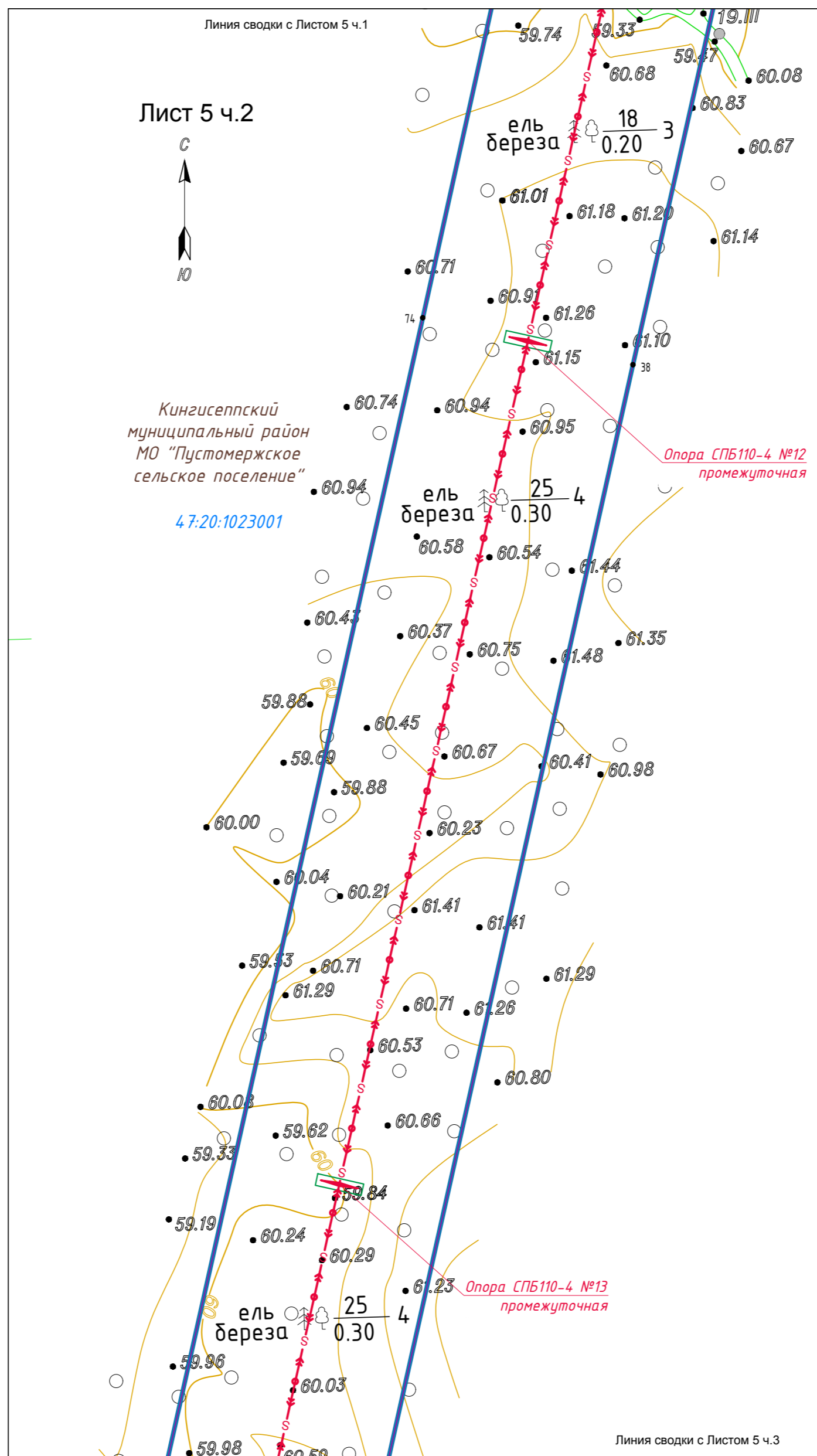
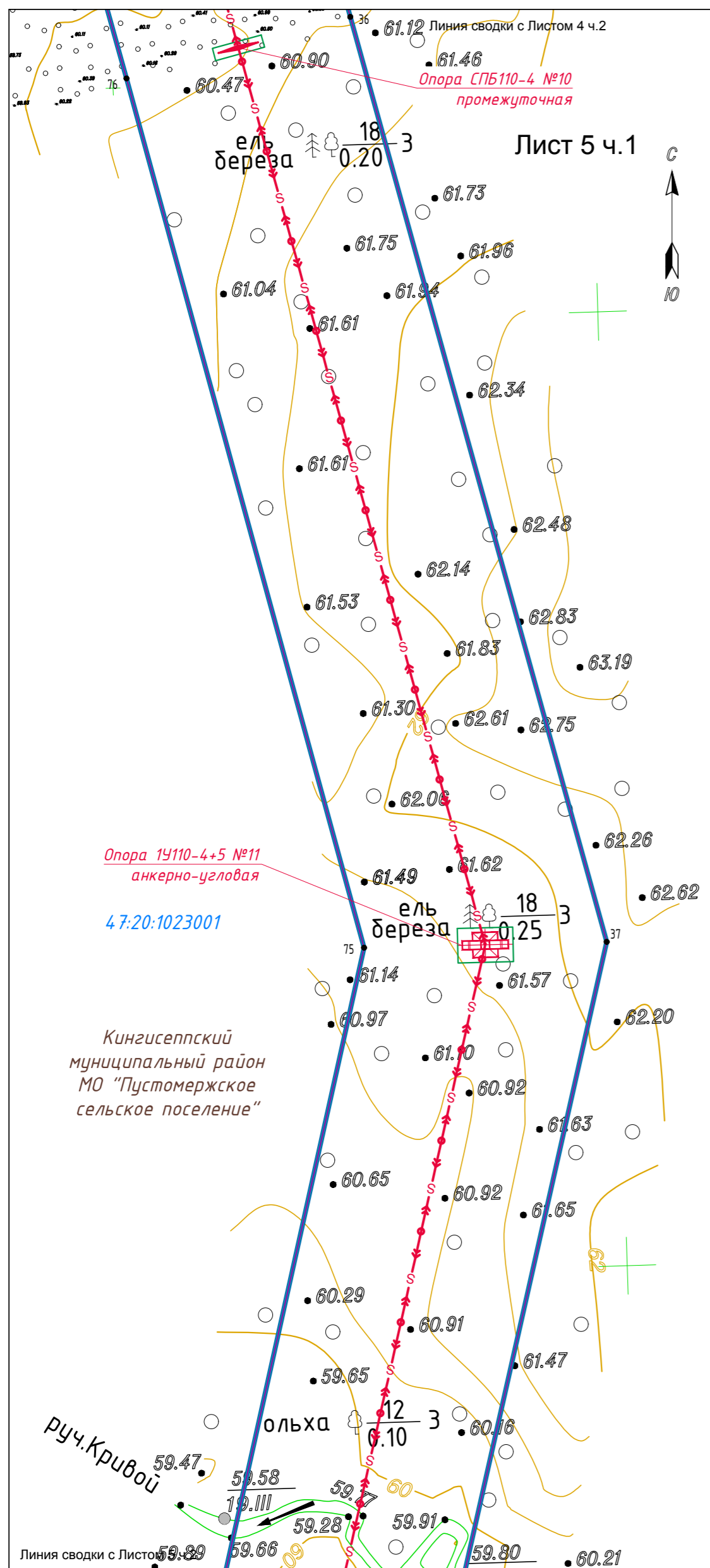
Условные знаки показаны на Листе 1 и Листе 2

П-154-2018-ППТ1-Г.1					
Документация по планировке территории в целях размещения линейного объекта регионального значения ПС 110/10 кВ Ясень с заходами ВЛ 110 кВ Кингисеппская-1 по тупицу. Строительство ПС 110 кВ Ясень с заходами 110 кВ, для технологического присоединения энергопринимающих устройств ПАО Газпром (установка силовых трансформаторов мощностью 2х10 МВА, ориентировочная протяженность заходов ВЛ 110 кВ 2х8,5 км)					
Изм.	Кол.уч.	Лист	№ док.	Подпись	Дата
Разработал	Васин М.П.				08.2019
Проверил	Егарева Е.Н.				08.2019
Раздел 1. Проект планировки территории. Графическая часть					
			Стадия	Лист	Листов
			П	3	10
Чертеж красных линий, границ зон планируемого размещения линейных объектов и линейных объектов, подлежащих переносу (перестройке) из зон планируемого размещения линейных объектов					
М 1:1000					
ООО "АИД"					



Условные знаки показаны на Листе 1 и Листе 2

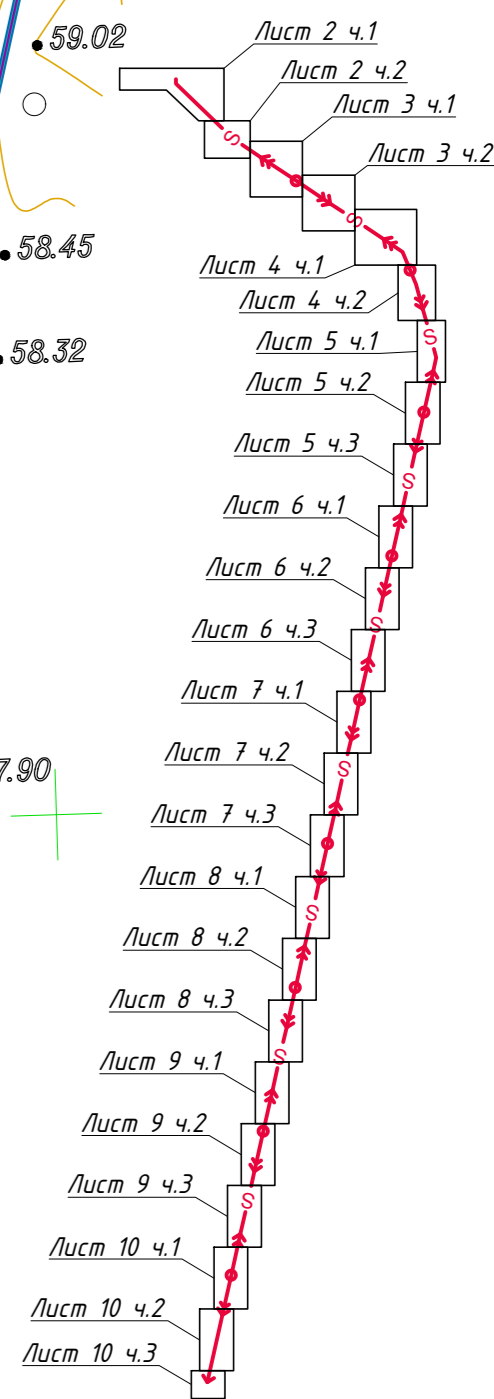
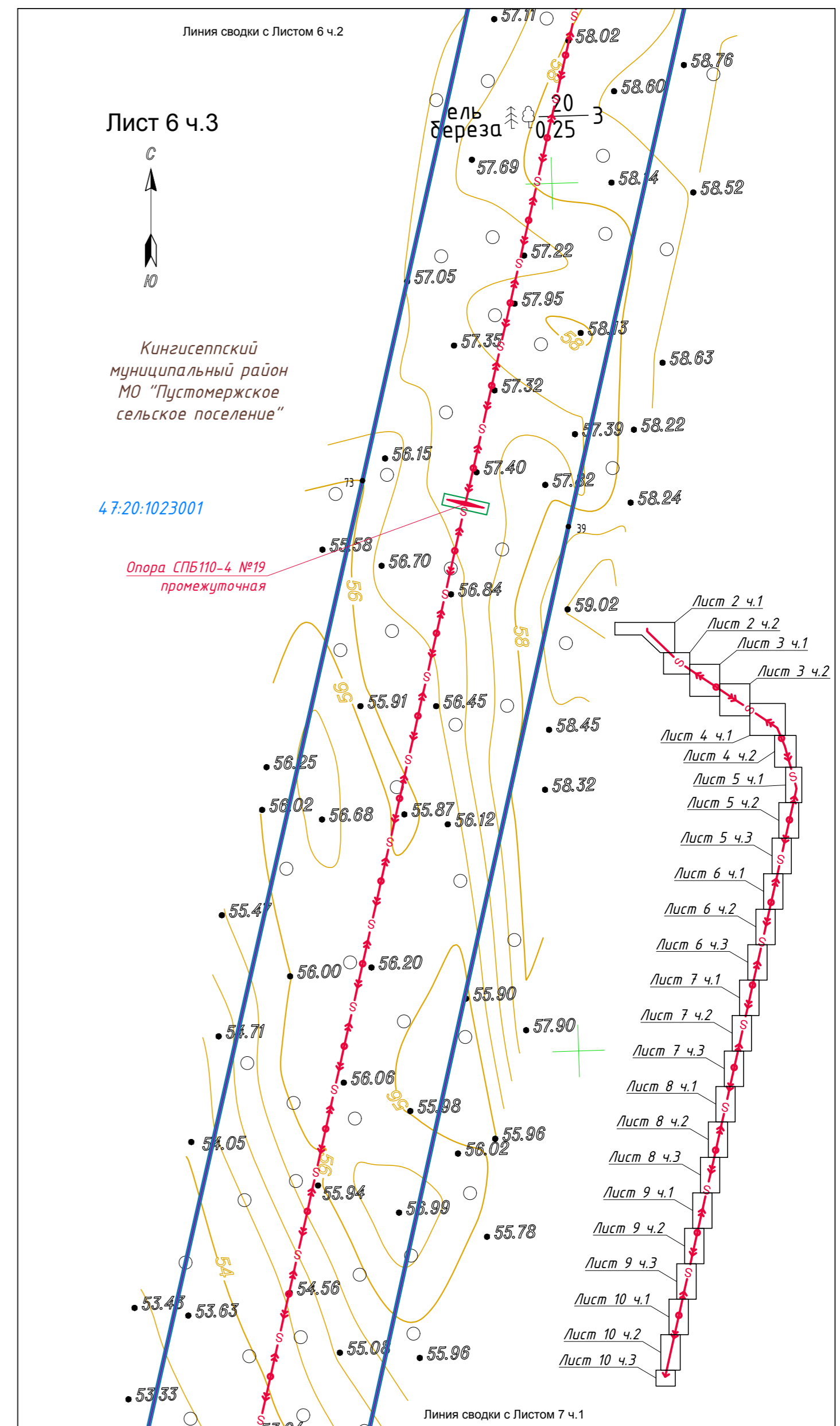
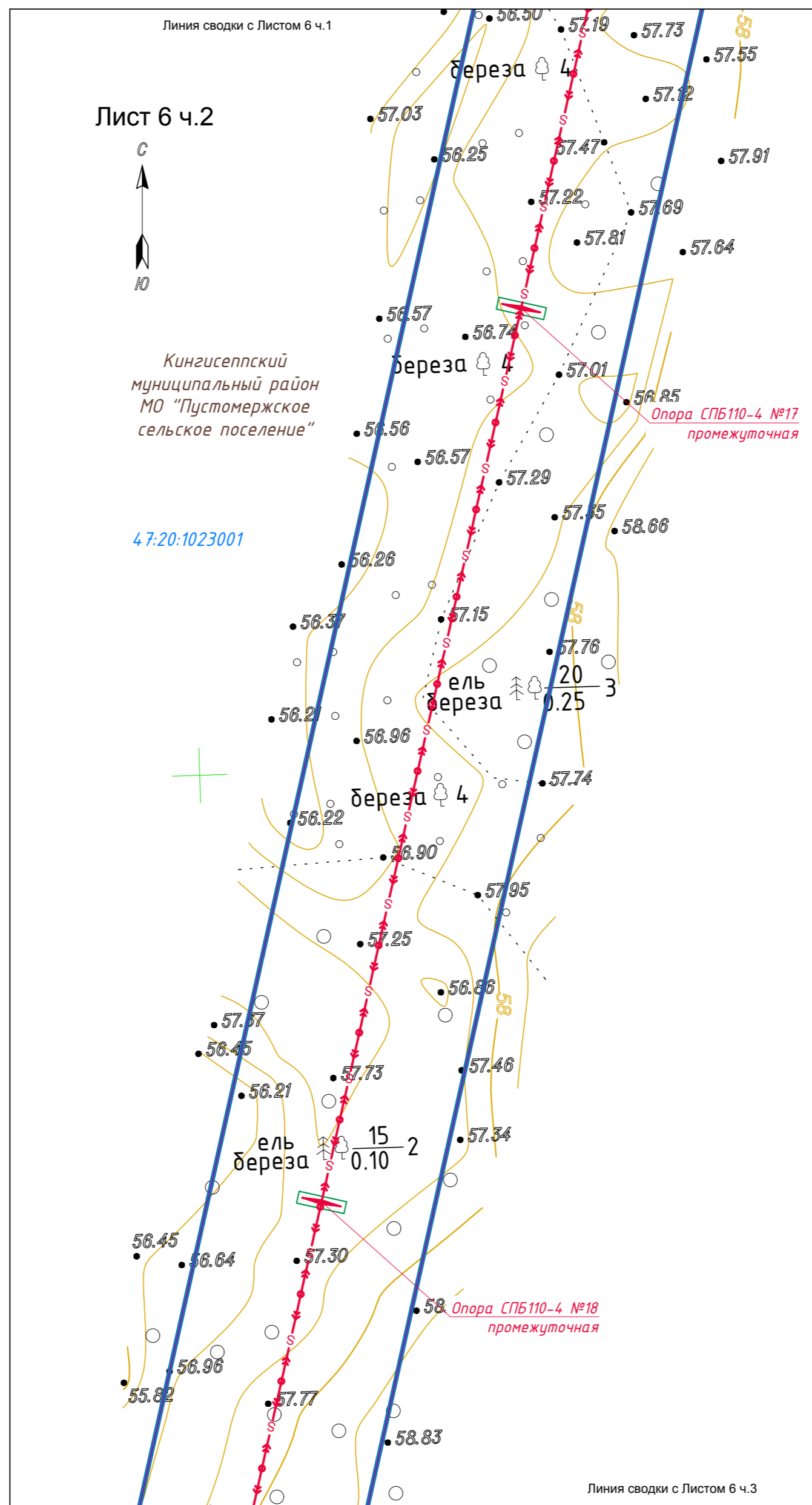
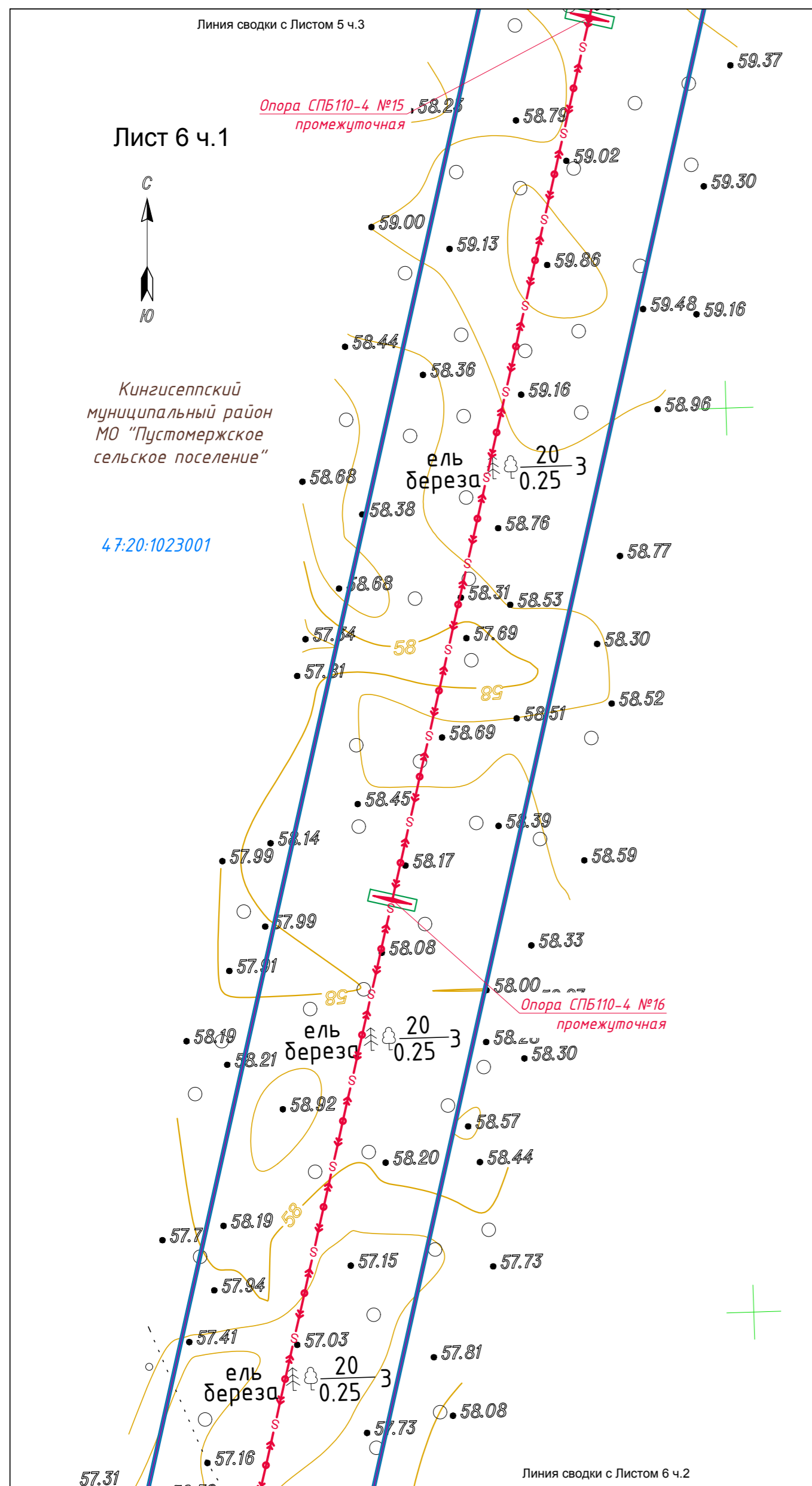
П-154-2018-ППТ1-Г.1					
Документация по планировке территории в целях размещения линейного объекта регионального значения ЛС 110/10 кВ Ясень с заходом ВЛ 110 кВ Кингисеппская-1 по тупицу. Строительство ЛС 110 кВ Ясень с заходом 110 кВ, для технологического присоединения энергопринимающих устройств ПАО Газпром (установка силовых трансформаторов мощностью 2х10 МВА, ориентировочная протяженность заходов ВЛ 110 кВ 2х8,5 км)					
Изм.	Кол.уч.	Лист	№ док.	Подпись	Дата
Разработал	Васин М.П.				08.2019
Проверил	Егарева Е.Н.				08.2019
Раздел 1. Проект планировки территории. Графическая часть					
				Стадия	Лист
				П	4
				Листов	10
Чертеж красных линий, границ зон планируемого размещения линейных объектов и линейных объектов, подлежащих переносу (перестройке) из зон планируемого размещения линейных объектов					
Н.контроль	Башкирцев А.М.				08.2019
ГИП	Егарева Е.Н.				08.2019
				ООО "АИД"	



Использована картографическая основа, представленная на официальном сайте Федеральной государственной информационной системы территориального планирования (ФГИС ТП)

Условные знаки показаны на Листе 1 и Листе 2

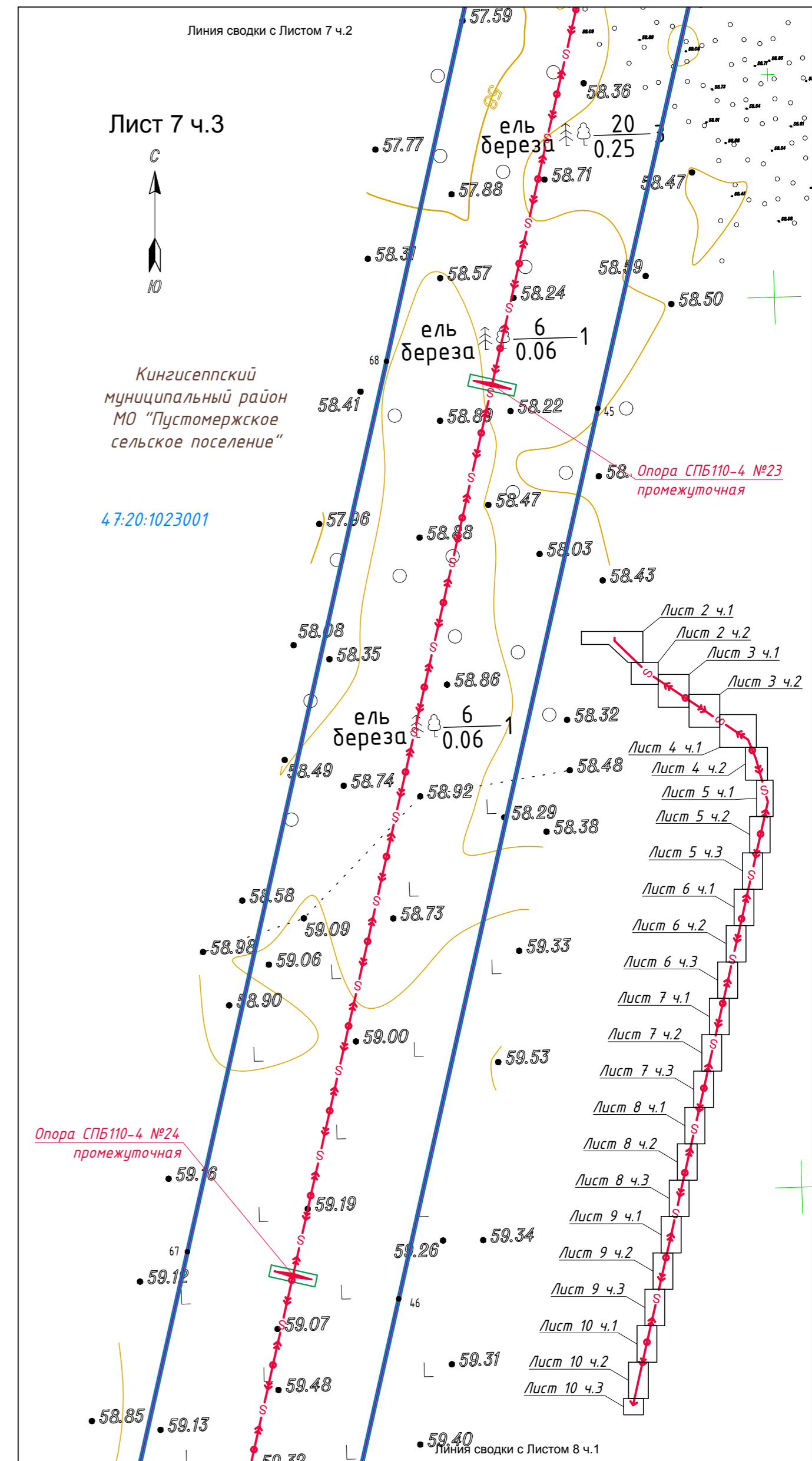
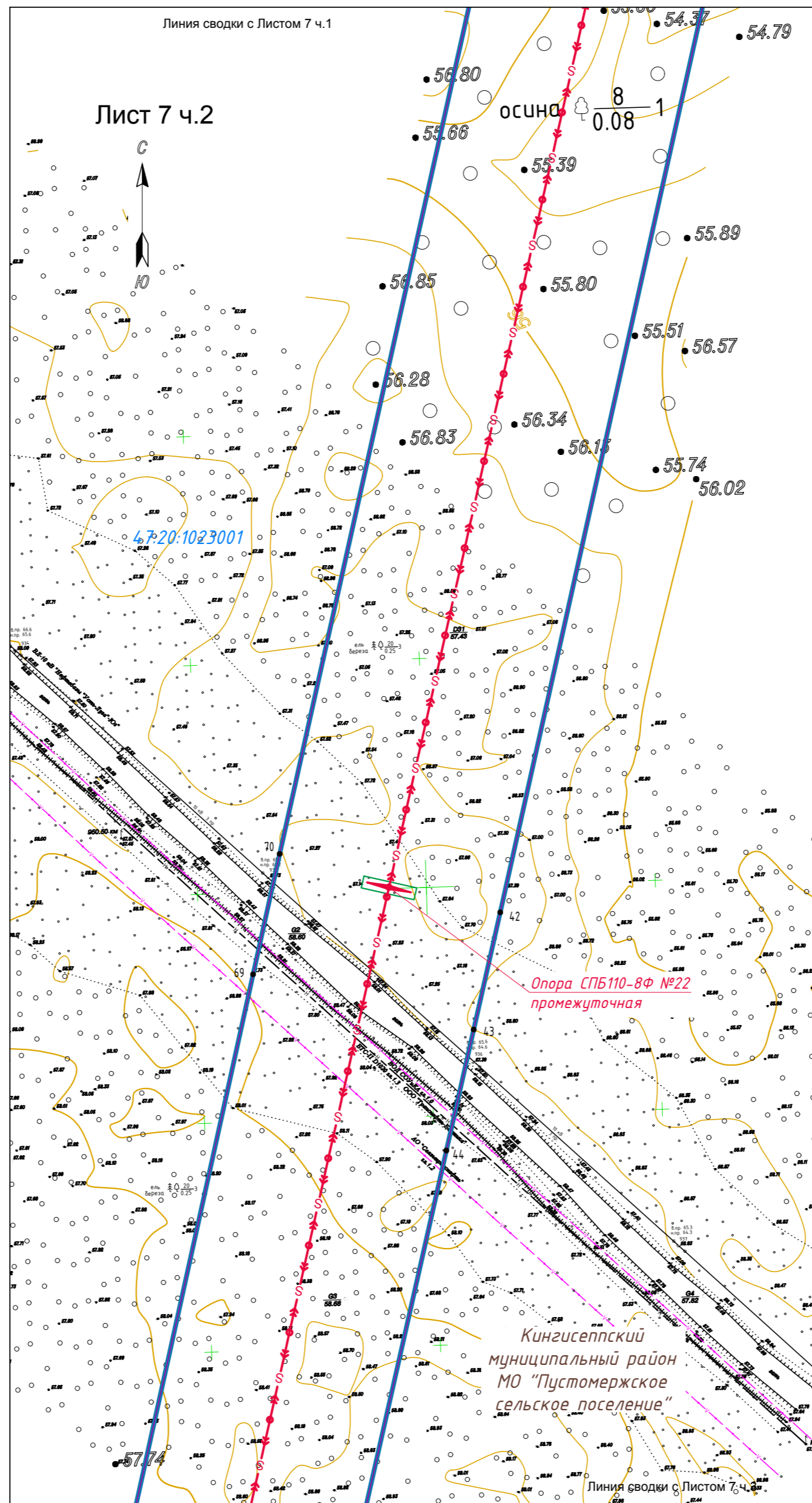
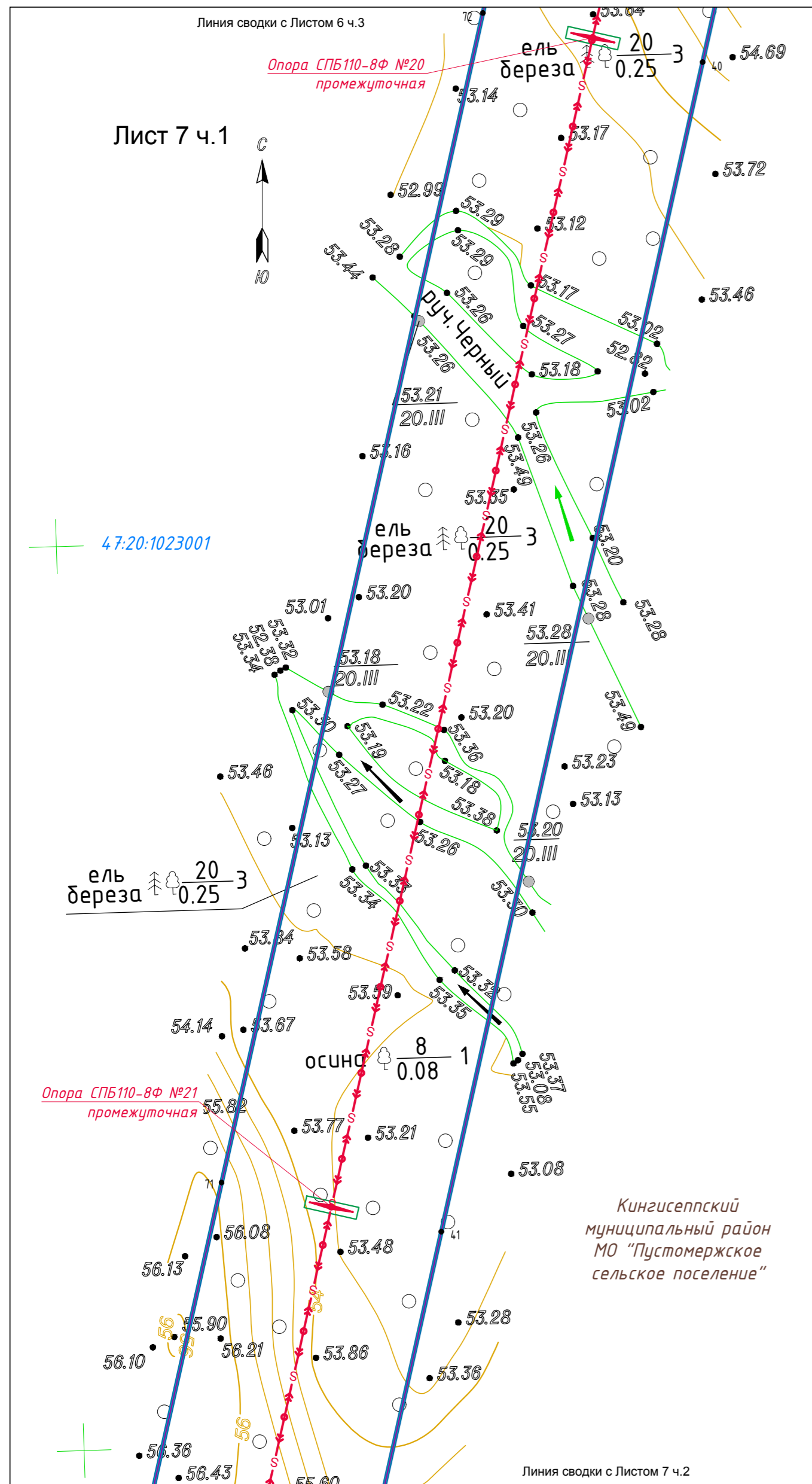
						П-154-2018-ППТ1-Г.1			
						Документация по планировке территории в целях размещения линейного объекта регионального значения ЛС 110/110 кВ Ясень с заходом ВЛ 110 кВ Кингисеппская-1 по адресу: Строительство ЛС 110 кВ Ясень с заходом 110 кВ, для технологического присоединения энергопринимающих устройств ПАО Газпром (становка силовых трансформаторов мощностью 2х10 МВА, ориентировочная протяженность заходов ВЛ 110 кВ 2х8,5 км)			
Изм.	Кол.уч.	Лист	№ док.	Подпись	Дата	Раздел 1. Проект планировки территории. Графическая часть	Стадия	Лист	Листов
Разработал	Васин М.П.				08.2019		П	5	10
Проверил	Егарева Е.Н.				08.2019				
						Чертеж красных линий, границ зон планируемого размещения линейных объектов и линейных объектов, подлежащих переносу (перестройке) из зон планируемого размещения линейных объектов			
Н.контроль	Башкирцев А.М.				08.2019	ООО "АИД"			
ГИП	Егарева Е.Н.				08.2019	М 1:1000			



Использована картографическая основа, представленная на официальном сайте Федеральной государственной информационной системы территориального планирования (ФГИС ТП)

Условные знаки показаны на Листе 1 и Листе 2

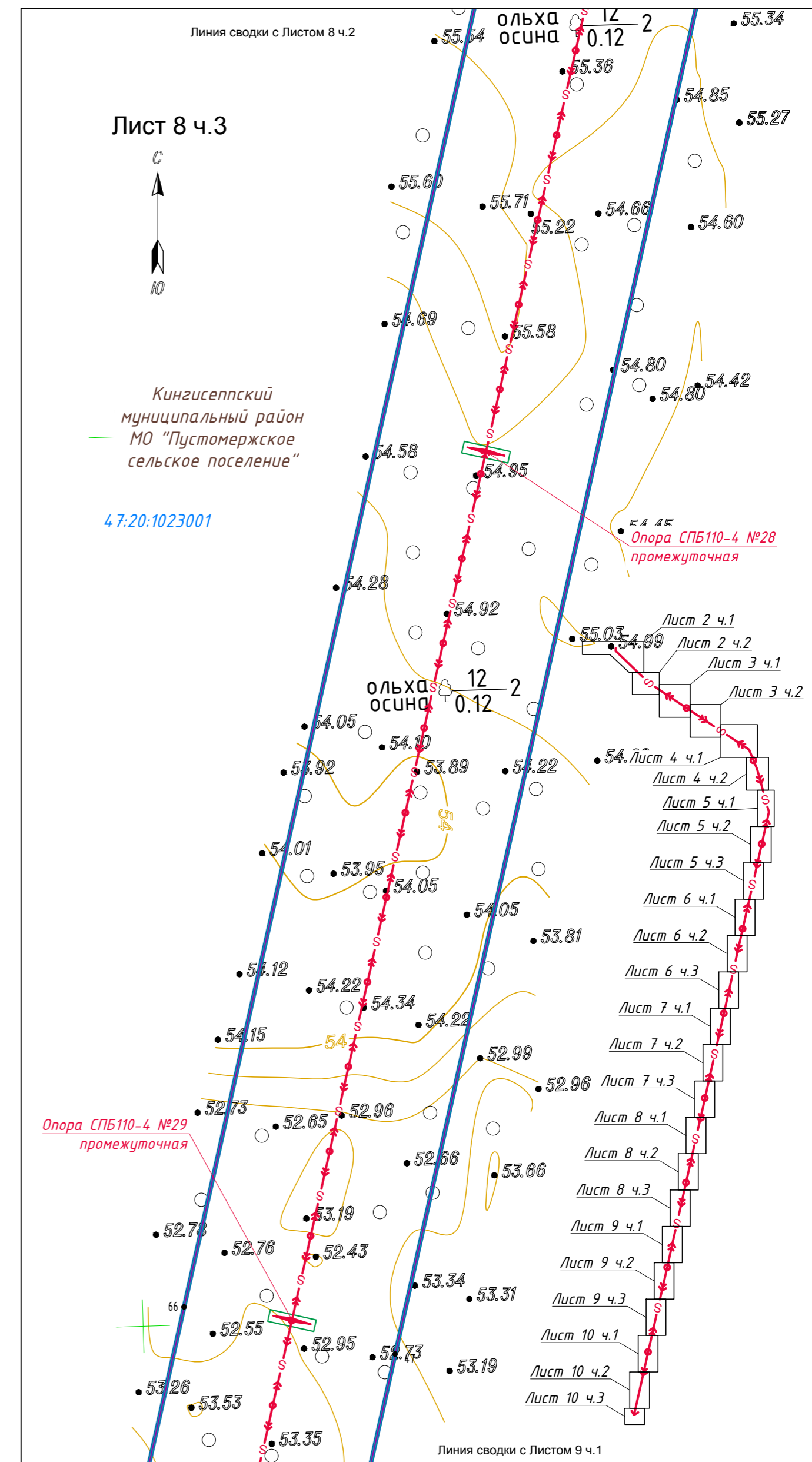
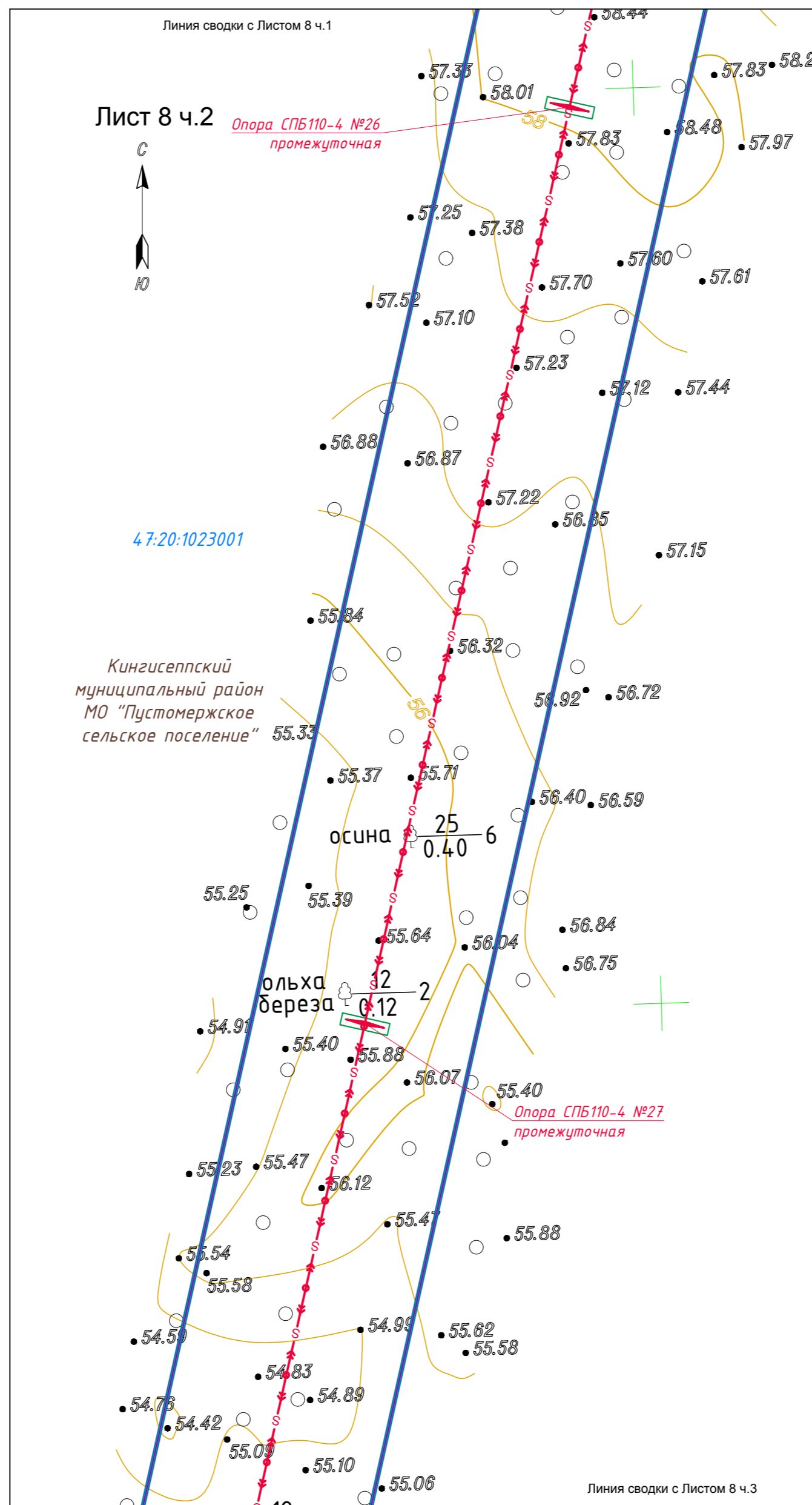
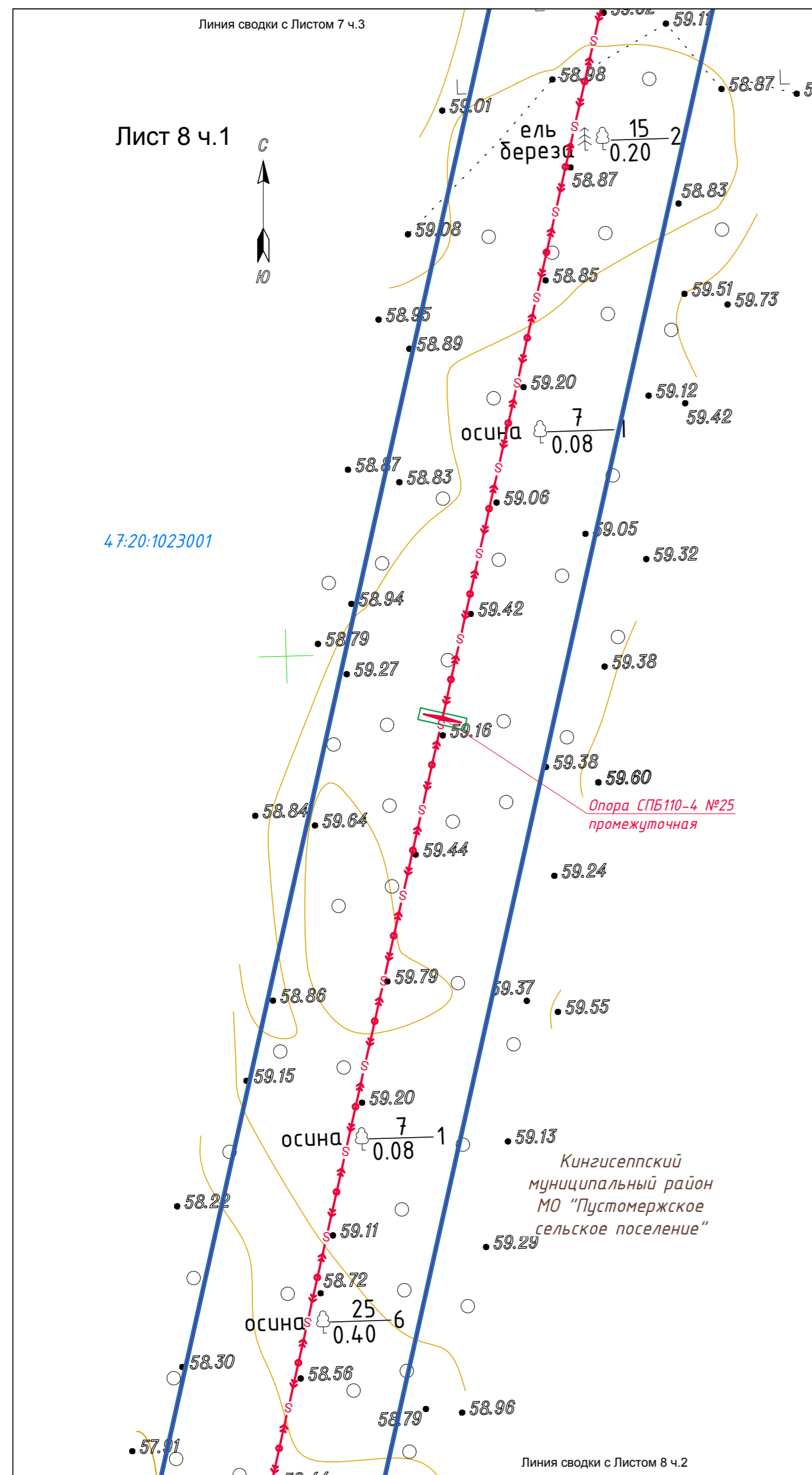
						П-154-2018-ППТ1-Г.1			
						Документация по планировке территории в целях размещения линейного объекта регионального значения ЛС 110/10 кВ Ясень с заходом ВЛ 110 кВ Кингисеппская-1 по адресу: Строительство ЛС 110 кВ Ясень с заходом 110 кВ, для технологического присоединения энергопринимающих устройств ПАО Газпром (становка силовых трансформаторов мощностью 2х10 МВА, ориентировочная протяженность заходов ВЛ 110 кВ 2х8,5 км)			
Изм.	Кол.уч.	Лист	№ док.	Подпись	Дата	Раздел 1. Проект планировки территории. Графическая часть	Стандия	Лист	Листов
							П	6	10
Н.контроль	Башкирцев А.М.				08.2019	Чертеж красных линий, границ зон планируемого размещения линейных объектов и линейных объектов, подлежащих переносу (перестроению) из зон планируемого размещения линейных объектов М 1:1000	ООО "АИД"		
ГИП	Егарева Е.Н.				08.2019				



Условные знаки показаны на Листе 1 и Листе 2

Использована картографическая основа, представленная на официальном сайте Федеральной государственной информационной системы территориального планирования (ФГИС ТП)

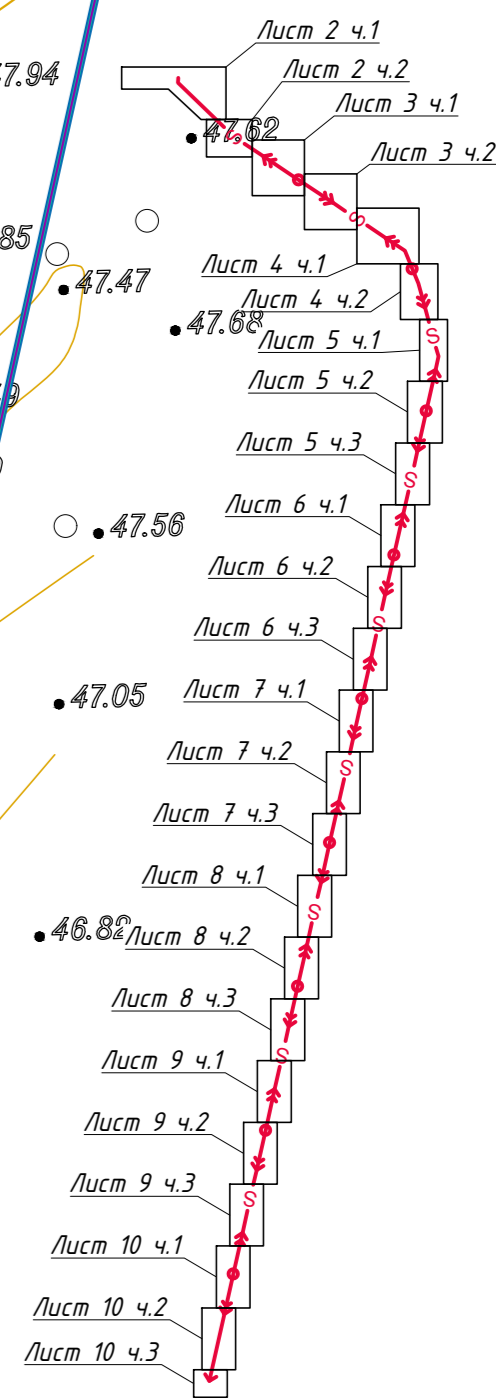
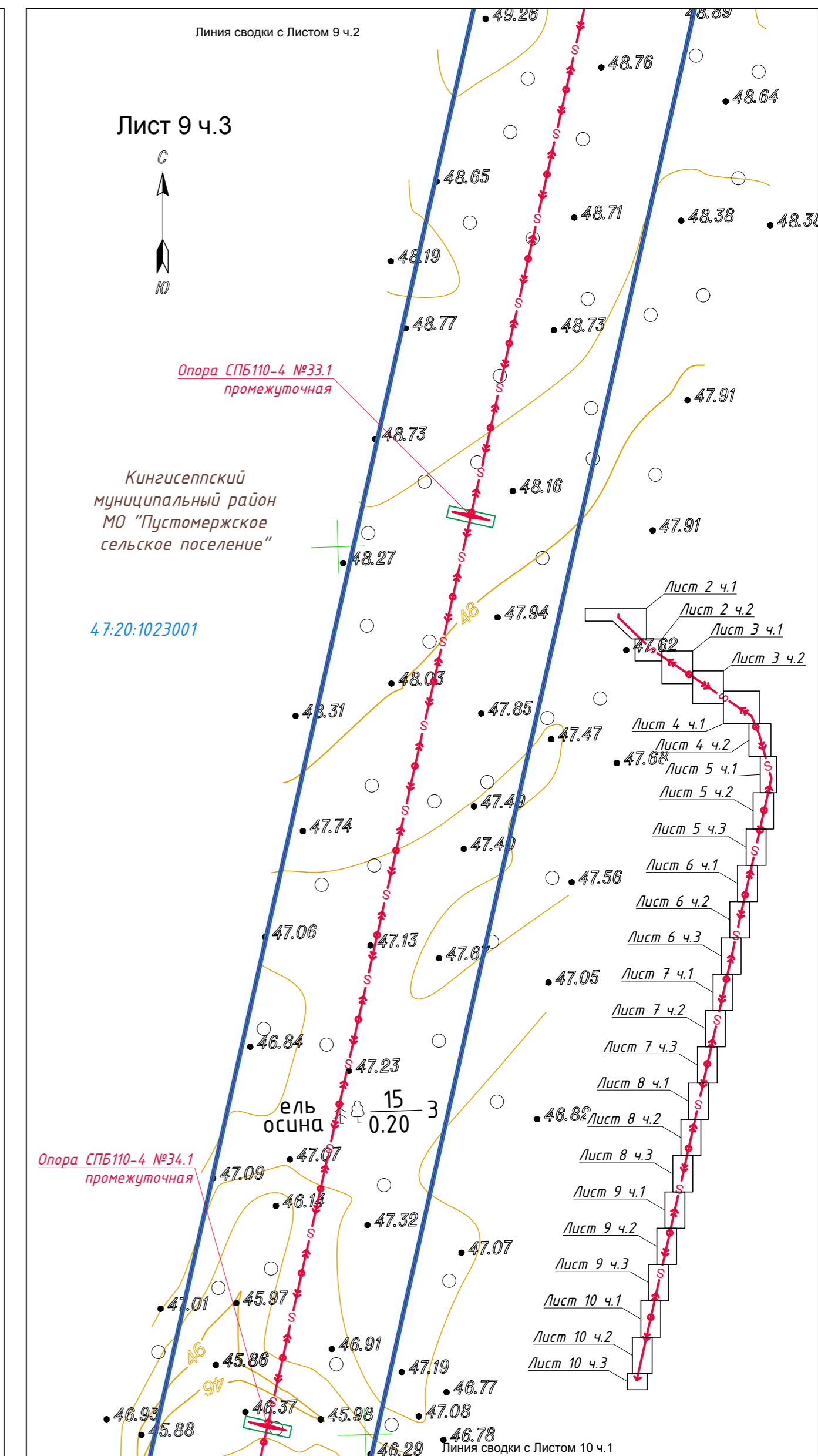
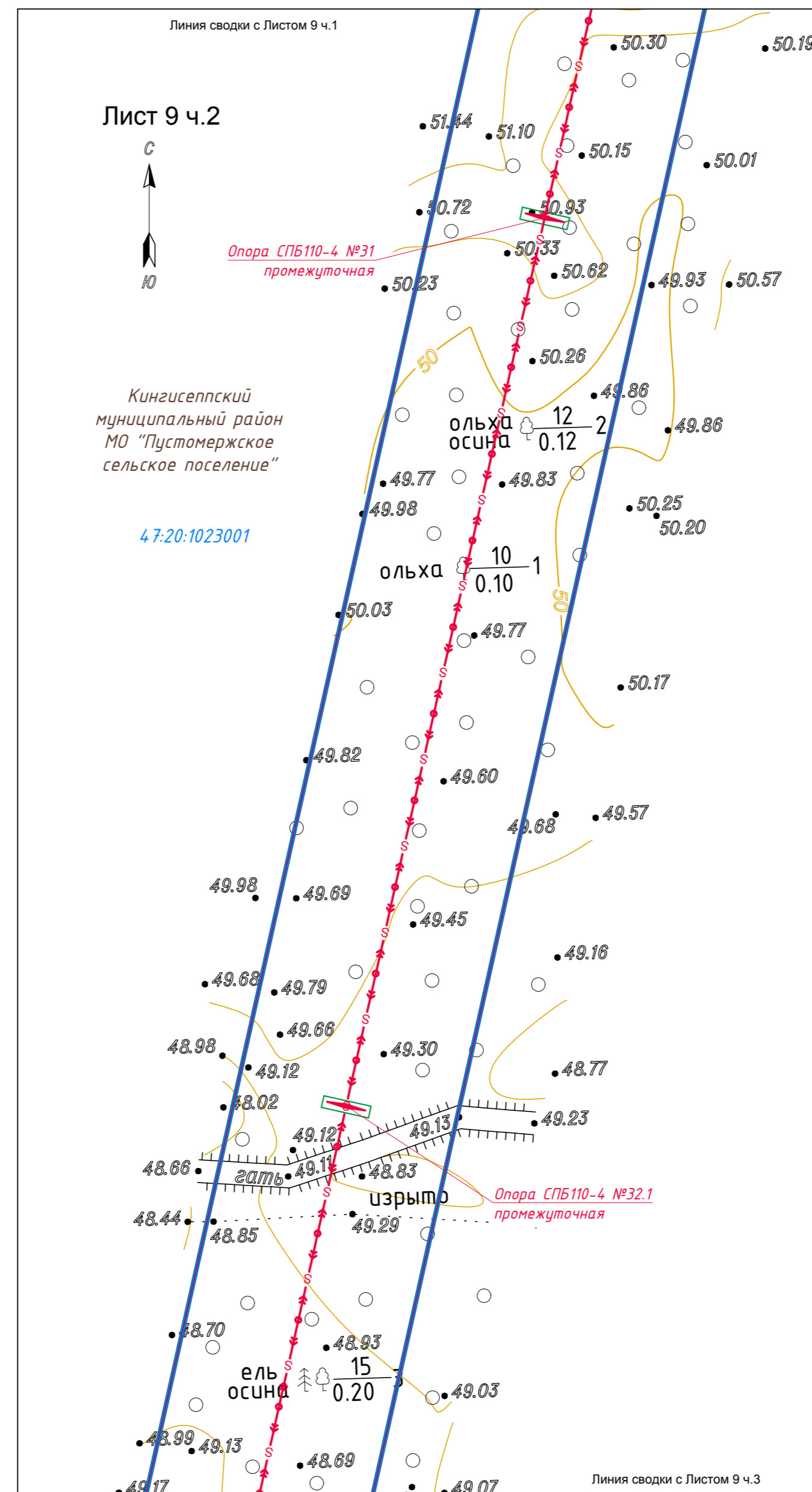
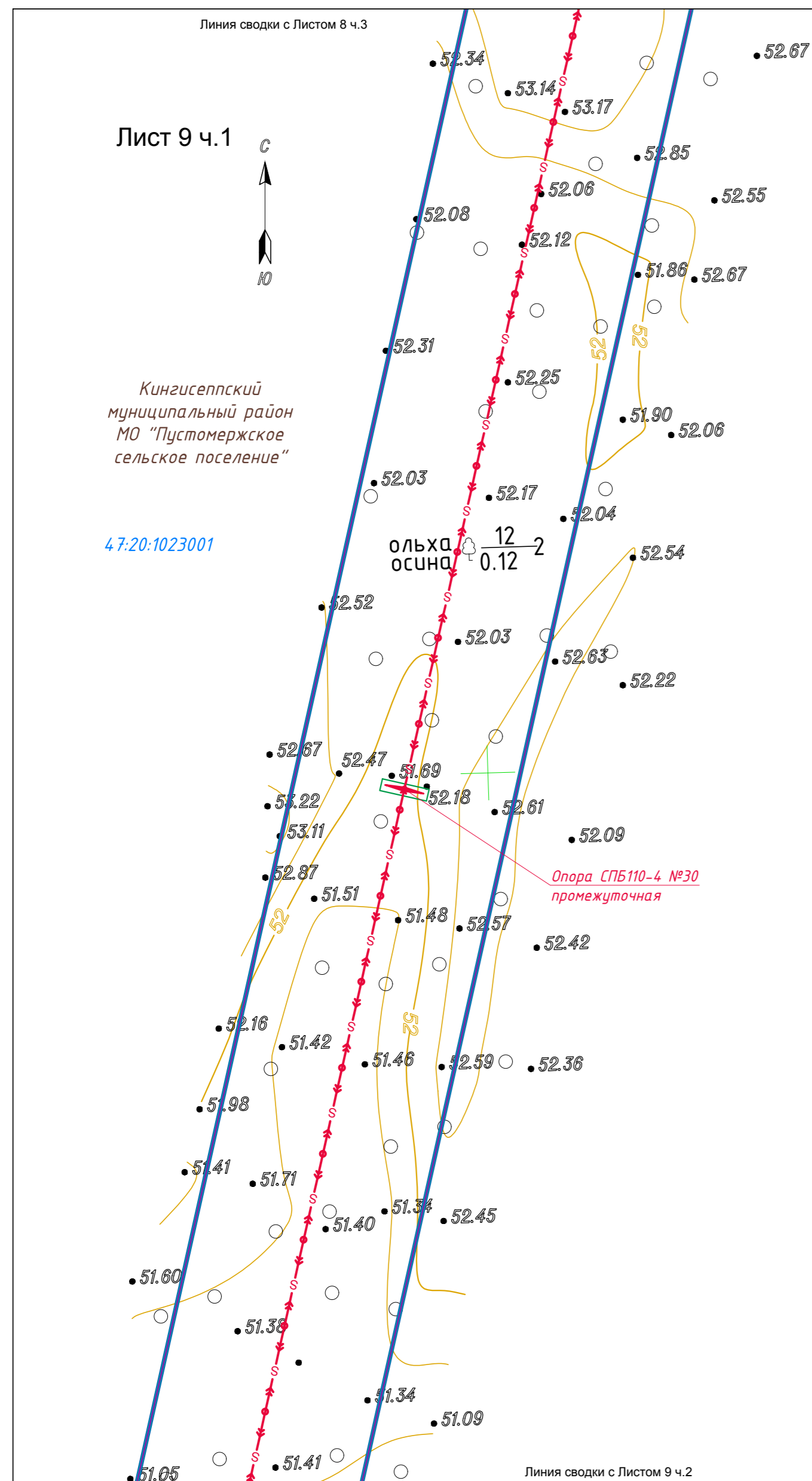
						П-154-2018-ППТ1-Г.1			
						Документация по планировке территории в целях размещения линейного объекта регионального значения ЛС 110/10 кВ Ясень с заходами ВЛ 110 кВ Кингисеппская-1 по адресу: Строительство ЛС 110 кВ Ясень с заходами 110 кВ, для технологического присоединения энергопринимающих устройств ПАО Газпром (установка силовых трансформаторов мощностью 2х10 МВА, ориентировочная протяженность заходов ВЛ 110 кВ 2х8,5 км)			
Изм.	Кол.уч.	Лист	№ док.	Подпись	Дата	Раздел 1. Проект планировки территории. Графическая часть	Стадия	Лист	Листов
Разработал	Васин М.П.				08.2019		П	7	10
Проверил	Егарева Е.Н.				08.2019				
Н.контроль	Башкирцев А.М.				08.2019	Чертеж красных линий, границ зон планируемого размещения линейных объектов и линейных объектов, подлежащих переносу (перестроению) из зон планируемого размещения линейных объектов			
ГИП	Егарева Е.Н.				08.2019	ООО "АИД"			



Использована картографическая основа, представленная на официальном сайте Федеральной государственной информационной системы территориального планирования (ФГИС ТП)

Условные знаки показаны на Листе 1 и Листе 2

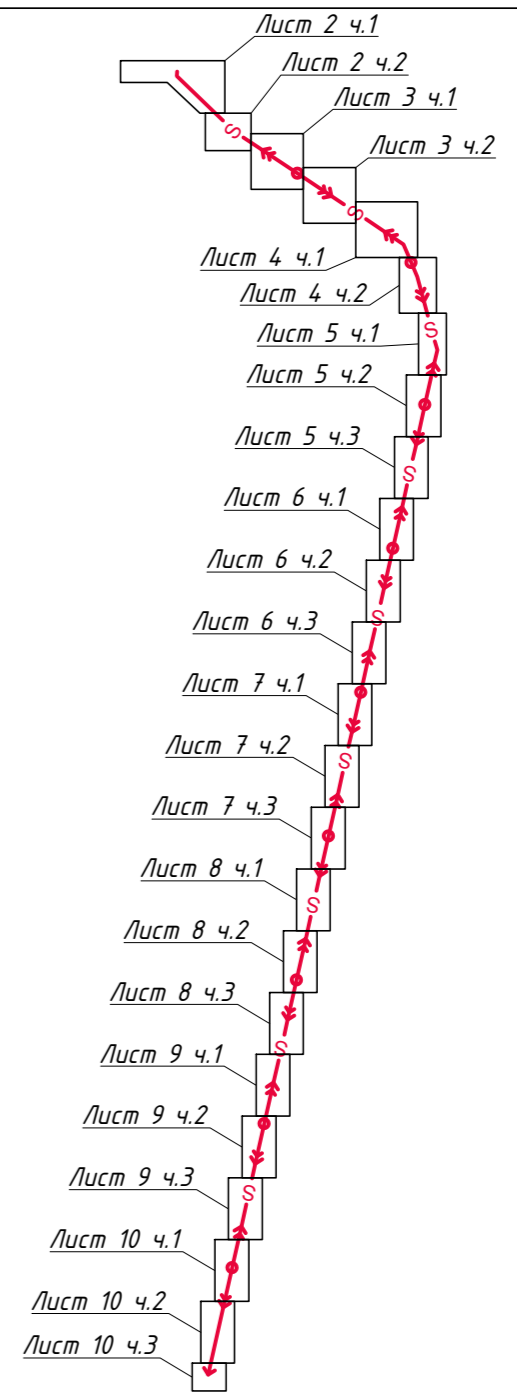
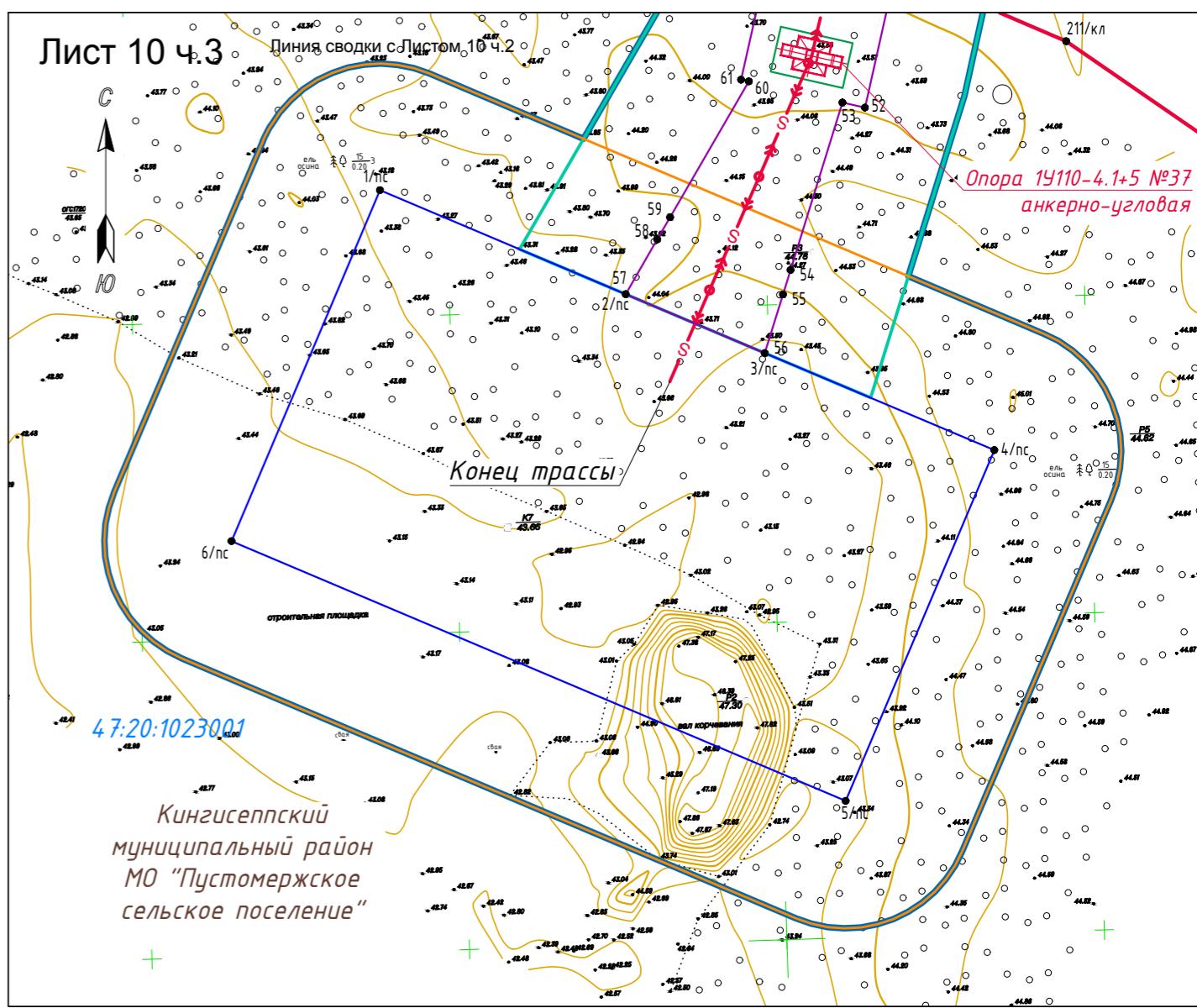
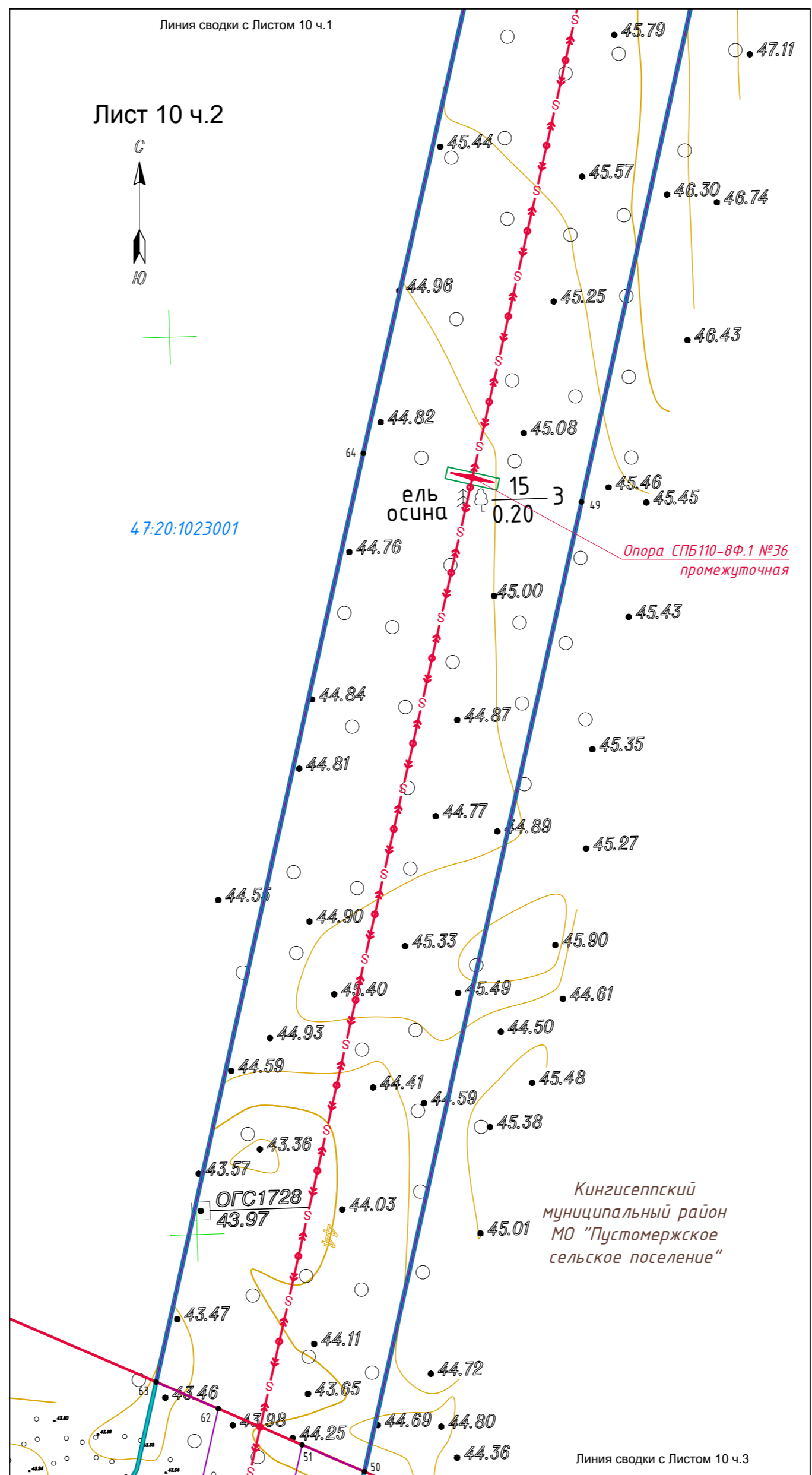
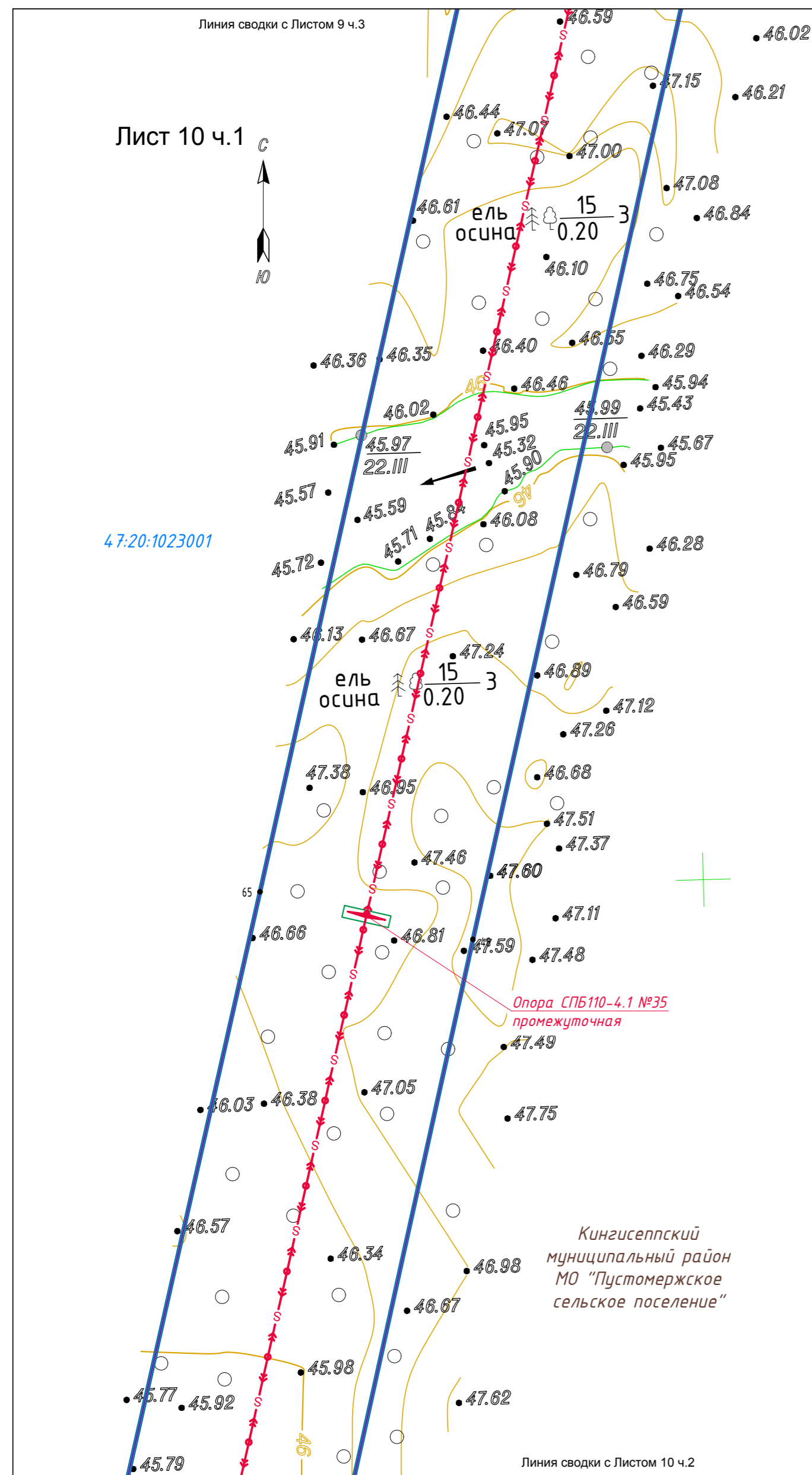
						П-154-2018-ППТ1-Г.1			
						Документация по планировке территории в целях размещения линейного объекта регионального значения ЛС 110/10 кВ Ясень с заходом ВЛ 110 кВ Кингисеппская-1 по тупицу. Строительство ЛС 110 кВ Ясень с заходом 110 кВ, для технологического присоединения энергопринимающих устройств ПАО Газпром (установка силовых трансформаторов мощностью 2х10 МВА, ориентировочная протяженность заходов ВЛ 110 кВ 2х8,5 км)			
Изм.	Кол.уч.	Лист	№ док.	Подпись	Дата	Раздел 1. Проект планировки территории. Графическая часть	Стадия	Лист	Листов
Разработал	Васин М.П.				08.2019		П	8	10
Проверил	Егарева Е.Н.				08.2019				
Н.контроль	Башкирцев А.М.				08.2019	Чертеж красных линий, границ зон планируемого размещения линейных объектов и линейных объектов, подлежащих переносу (перестройке) из зон планируемого размещения линейных объектов М 1:1000			
ГИП	Егарева Е.Н.				08.2019				



Использована картографическая основа, представленная на официальном сайте Федеральной государственной информационной системы территориального планирования (ФГИС ТП)

Условные знаки показаны на Листе 1 и Листе 2

						П-154-2018-ППТ1-Г.1			
						Документация по планировке территории в целях размещения линейного объекта регионального значения ЛС 110/10 кВ Ясень с заходами ВЛ 110 кВ Кингисеппская-1 по территории Строительство ЛС 110 кВ Ясень с заходами 110 кВ, для технологического присоединения энергопринимающих устройств ПАО Газпром (установка силовых трансформаторов мощностью 2х10 МВА, ориентировочная протяженность заходов ВЛ 110 кВ 2х8,5 км)			
Изм.	Кол.уч.	Лист	№ док.	Подпись	Дата	Раздел 1. Проект планировки территории. Графическая часть	Стадия	Лист	Листов
Разработал	Васин М.П.				08.2019		П	9	10
Проверил	Егарева Е.Н.				08.2019				
						Чертеж красных линий, границ зон планируемого размещения линейных объектов и линейных объектов, подлежащих переносу (перестроению) из зон планируемого размещения линейных объектов М 1:1000	ООО "АИД"		
Н.контроль	Башкирцев А.М.				08.2019				
ГИП	Егарева Е.Н.				08.2019				



Использована картографическая основа, представленная на официальном сайте Федеральной государственной информационной системы территориального планирования (ФГИС ТП)

Условные знаки показаны на Листе 1 и Листе 2

П-154-2018-ППТ1-Г.1					
Документация по планировке территории в целях размещения линейного объекта регионального значения ЛС 110/10 кВ Ясень с заходами ВЛ 110 кВ Кингисеппская-1 по территории Строительство ЛС 110 кВ Ясень с заходами 110 кВ, для технологического присоединения энергопринимающих устройств ПАО Газпром (установка силовых трансформаторов мощностью 2х10 МВА, ориентировочная протяженность заходов ВЛ 110 кВ 2х8,5 км)					
Изм.	Кол.уч.	Лист	№ док.	Подпись	Дата
Разработал	Васин И.П.				08.2019
Проверил	Егарева Е.Н.				08.2019
Раздел 1. Проект планировки территории. Графическая часть					
			Стадия	Лист	Листов
			П	10	10
Чертеж красных линий, границ зон планируемого размещения линейных объектов и линейных объектов, подлежащих переносу (перестройке) из зон планируемого размещения линейных объектов					
М 1:1000					
ООО "АИД"					
Н.контроль	Башкирцев А.М.				08.2019
ГИП	Егарева Е.Н.				08.2019